

PROJET TERRITORIAL HAUTS DE PROVENCE RHODANIENNE (84 ET 26) - 2017-2018

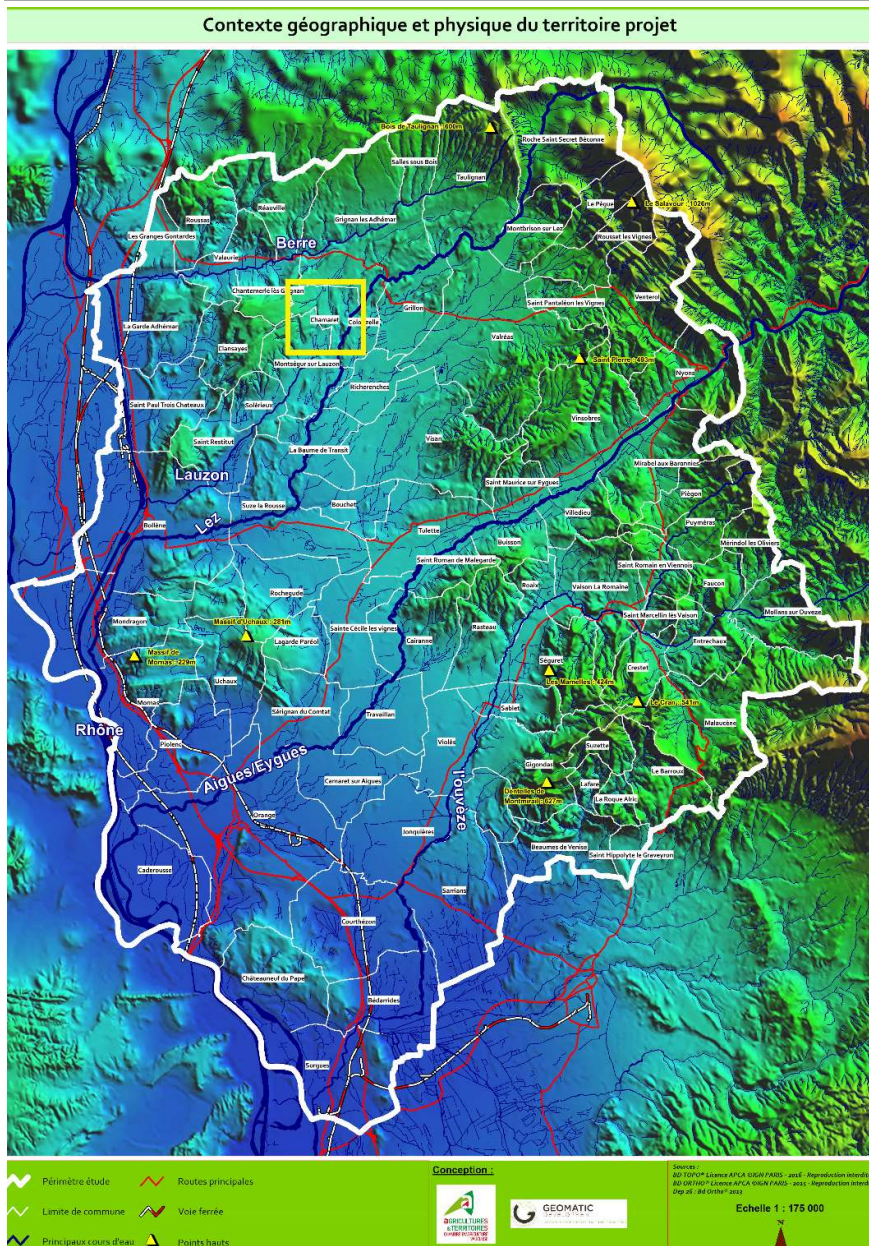


Fiches d'identité des 81 communes composant le territoire Hauts de Provence Rhodanienne

| | | | | | |
|------------------------------|----|-----------------------|----|--------------------------------|----|
| Drôme (26) | | | | | |
| • Bouchet | 2 | • Solérieux | 29 | • Malaucène | 55 |
| • Chamaret | 3 | • Suze la Rousse | 30 | • Mondragon | 56 |
| • Chantemerle lès Grignan | 4 | • Taulignan | 31 | • Mornas | 57 |
| • Clansayes | 5 | • Tulette | 32 | • Orange | 58 |
| • Colonzelle | 6 | • Valaurie | 33 | • Piolenc | 59 |
| • Grignan | 7 | • Venterol | 34 | • Puyméras | 60 |
| • La Baume de Transit | 8 | • Vinsobres | 35 | • Rasteau | 61 |
| • La Garde Adhémar | 9 | • Beaumes de Venise | 36 | • Richerenches | 62 |
| • Le Pègue | 10 | • Bédarrides | 37 | • Roaix | 63 |
| • Les Granges Gontardes | 11 | | | • Sablet | 64 |
| • Mérindol les Oliviers | 12 | Vaucluse (84) | | • Saint Hippolyte le Graveyron | 65 |
| • Mirabel aux Baronnies | 13 | • Bollène | 38 | • Saint Marcellin lès Vaison | 66 |
| • Mollans sur Ouvèze | 14 | • Buisson | 39 | • Saint Romain en Viennois | 67 |
| • Montbrison sur Lez | 15 | • Caderousse | 40 | • Saint Roman de Malegarde | 68 |
| • Montségur sur Lauzon | 16 | • Cairanne | 41 | • Sainte Cécile les Vignes | 69 |
| • Nyons | 17 | • Camaret sur Aigues | 42 | • Sarrians | 70 |
| • Piégon | 18 | • Châteauneuf du Pape | 43 | • Séguret | 71 |
| • Réauville | 19 | • Courthézon | 44 | • Sérignan du Comtat | 72 |
| • Rochegude | 20 | • Crestet | 45 | • Sorgues | 73 |
| • Roche Saint Secret Béconne | 21 | • Entrechaux | 46 | • Suzette | 74 |
| • Roussas | 22 | • Faucon | 47 | • Travaillan | 75 |
| • Rousset les Vignes | 23 | • Gigondas | 48 | • Uchaux | 76 |
| • Saint Maurice sur Eygues | 24 | • Grillon | 49 | • Vacqueyras | 77 |
| • Saint Pantaléon les Vignes | 25 | • Jonquières | 50 | • Vaison La Romaine | 78 |
| • Saint Paul Trois Châteaux | 26 | • La Roque Alric | 51 | • Valréas | 79 |
| • Saint Restitut | 27 | • Lafare | 52 | • Villedieu | 80 |
| • Salles Sous Bois | 28 | • Lagarde Paréol | 53 | • Violès | 81 |
| | | • Le Barroux | 54 | • Visan | 82 |

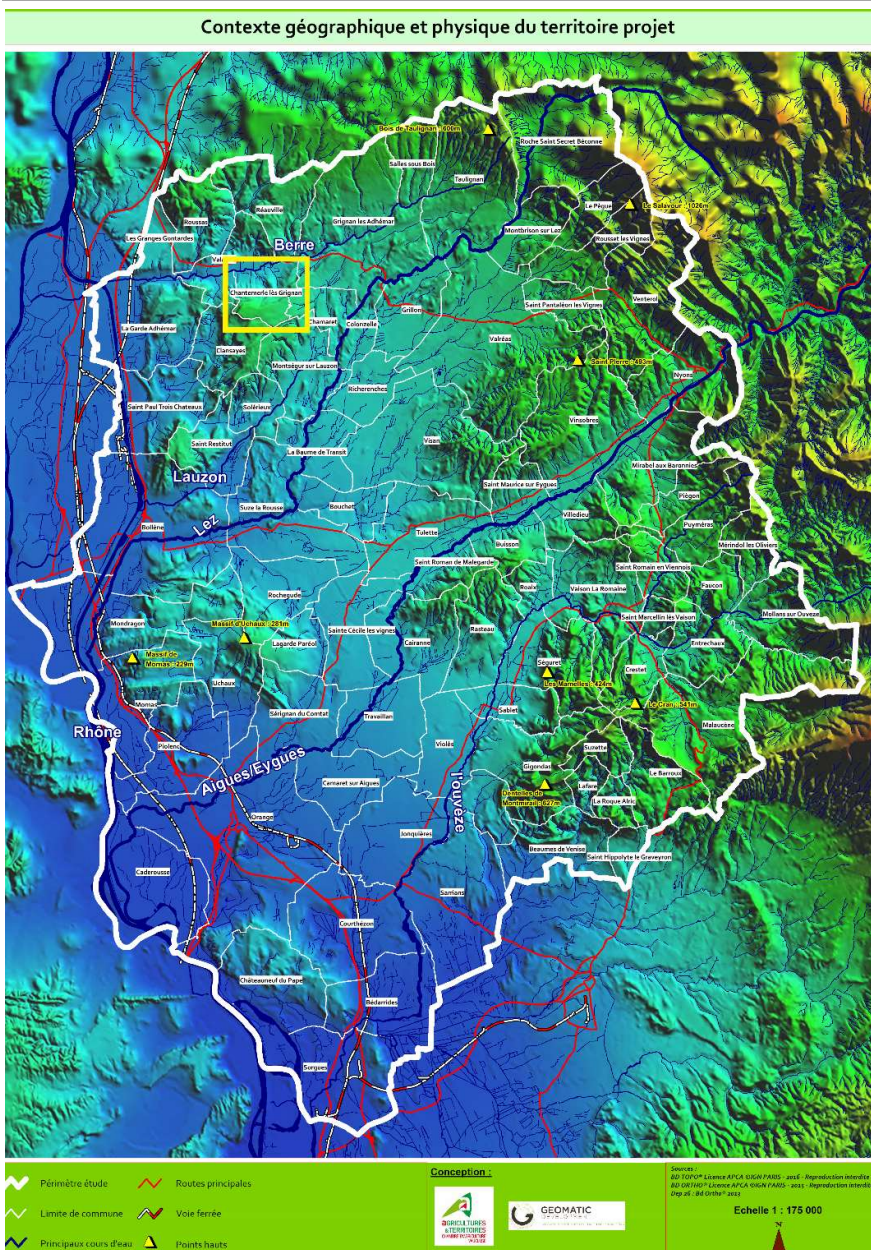
CHAMARET (26)

Code postal : 26 230
 Département : Drôme
 Région : Auvergne-Rhône-Alpes



| EPCI | CCEPPG ENCLAVE DES PAPES PAYS DE GRIGNAN |
|------------|---|
| SCoT | Sud Drôme - Sud est Ardèche - Haut Vaucluse |
| Superficie | 8,04 km ² |
| Altitude | 185 m |
| Population | 577 |

CHANTEMERLE LES GRIGNAN (26)

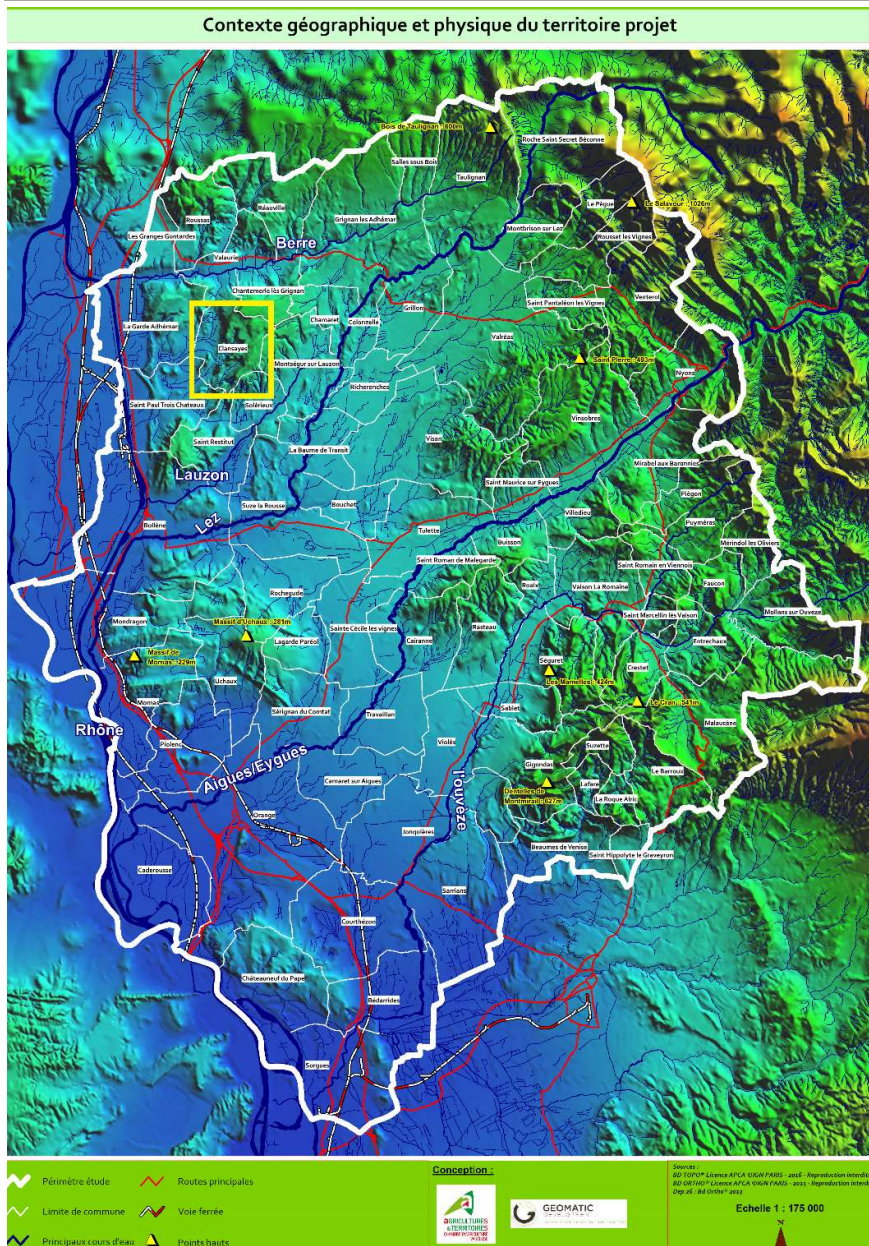


Code postal : 26 230
 Département : Drôme
 Région : Auvergne-Rhône-Alpes

| EPCI |
|---|
| CCEPPG ENCLAVE DES PAPES PAYS DE GRIGNAN |
| SCoT |
| Sud Drôme - Sud est Ardèche - Haut Vaucluse |
| Superficie |
| 10,08 km ² |
| Altitude |
| 256 m |
| Population |
| 207 |

CLANSAYES (26)

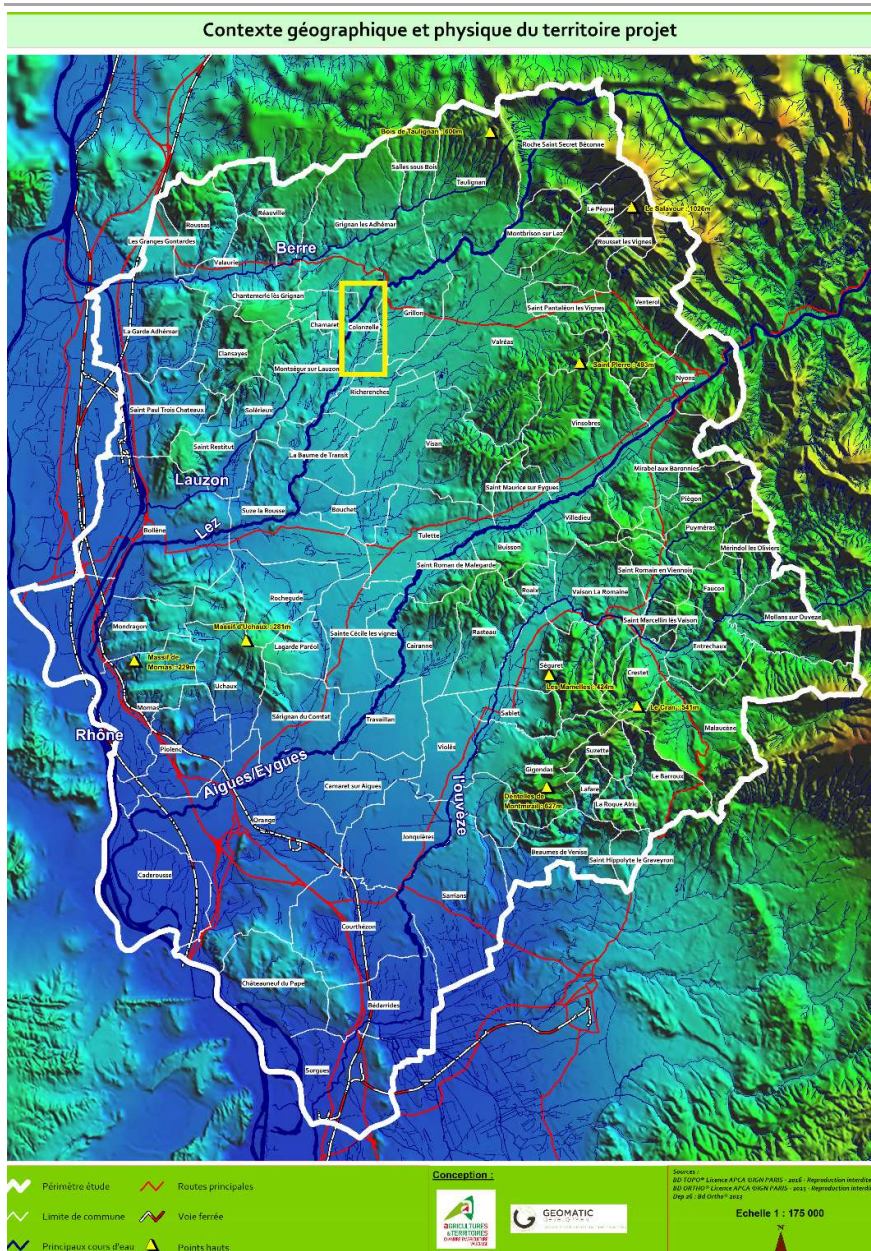
Code postal : 26 130
 Département : Drôme
 Région : Auvergne-Rhône-Alpes



| EPCI | CCDSP DROME SUD PROVENCE |
|------------|---|
| SCoT | Sud Drôme - Sud est Ardèche - Haut Vaucluse |
| Superficie | 14,7 km ² |
| Altitude | 535 m |
| Population | 198 |

COLONZELLE (26)

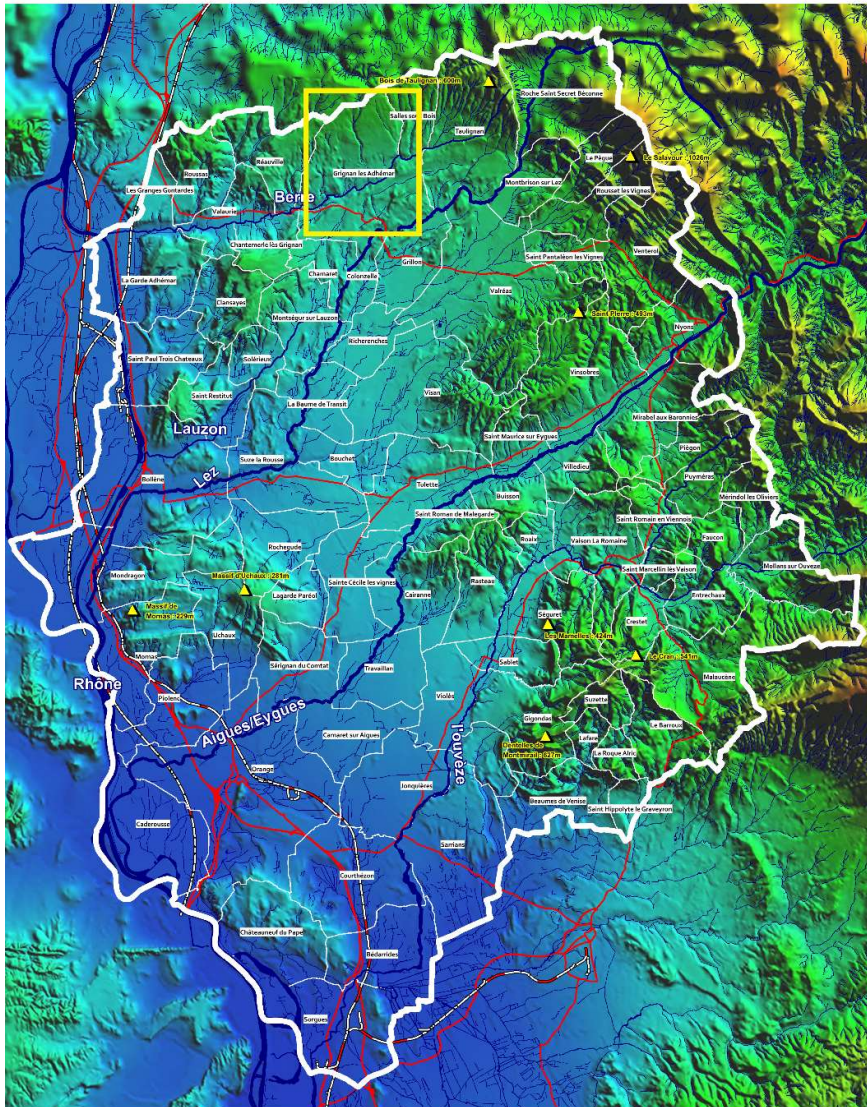
Code postal : 26 230
 Département : Drôme
 Région : Auvergne-Rhône-Alpes



| EPCI | CCEPPG ENCLAVE DES PAPES PAYS DE GRIGNAN |
|------------|---|
| SCoT | Sud Drôme - Sud est Ardèche - Haut Vaucluse |
| Superficie | 6,32 km ² |
| Altitude | 161 m |
| Population | 517 |

GRIGNAN (26)

Contexte géographique et physique du territoire projet



Code postal : 26 230
 Département : Drôme
 Région : Auvergne-Rhône-Alpes

| EPCI | CCEPPG ENCLAVE DES PAPES PAYS DE GRIGNAN |
|------------|---|
| SCoT | Sud Drôme - Sud est Ardèche - Haut Vaucluse |
| Superficie | 44,22 km ² |
| Altitude | 1 605 m |
| Population | 242 |

~ Périmètre étude — Routes principales
— Limite de commune — Voie ferrée
— Principaux cours d'eau ▲ Points hauts

Conception :

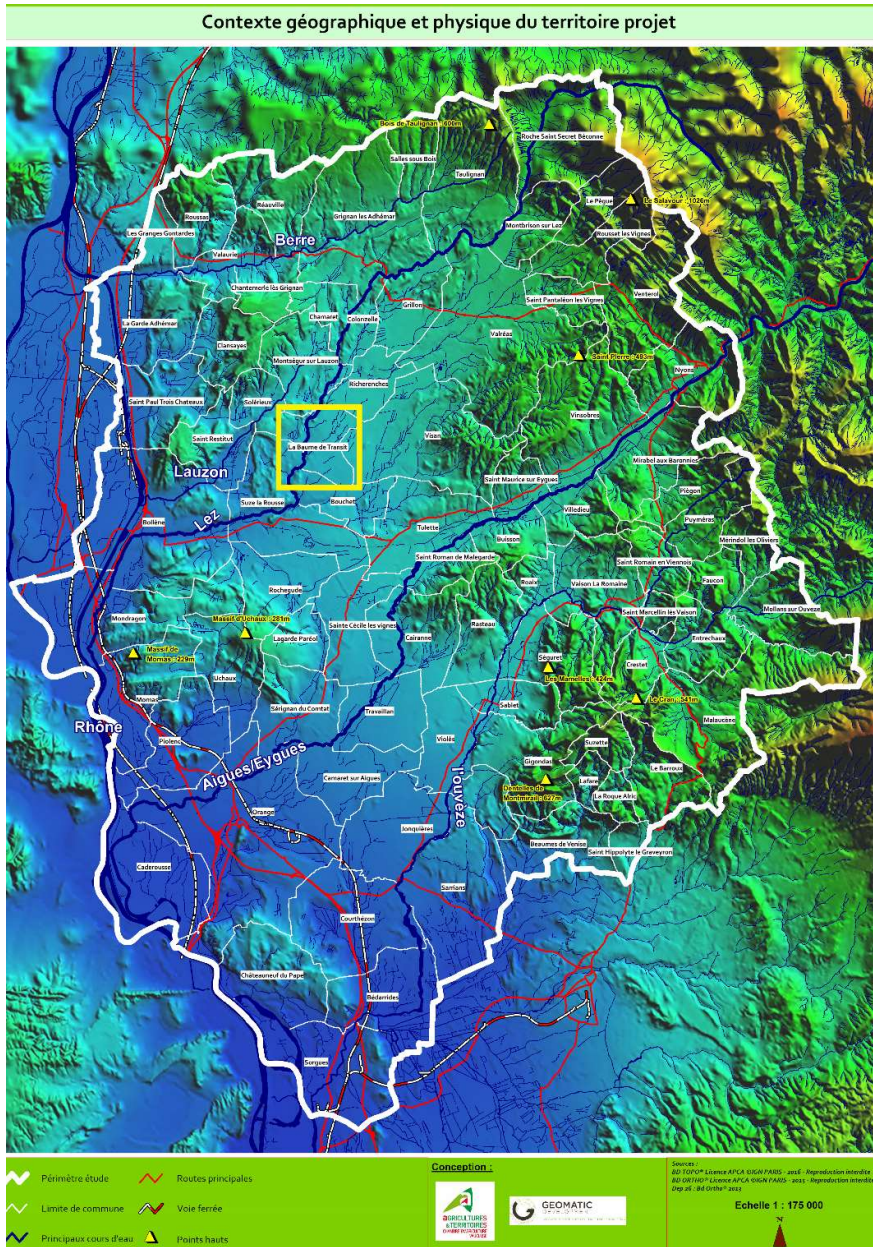
Sources : BD 250 000 - Licence APCA SIGEN PARIS - 2015 - Appréhension Interdite
 BD 500 000 - Licence APCA SIGEN PARIS - 2015 - Appréhension Interdite
 IGN 25 - BD Carthage 2012

Echelle 1 : 175 000

LA BAUME DE TRANSIT (26)

Code postal : 26 790
 Département : Drôme
 Région : Auvergne-Rhône-Alpes

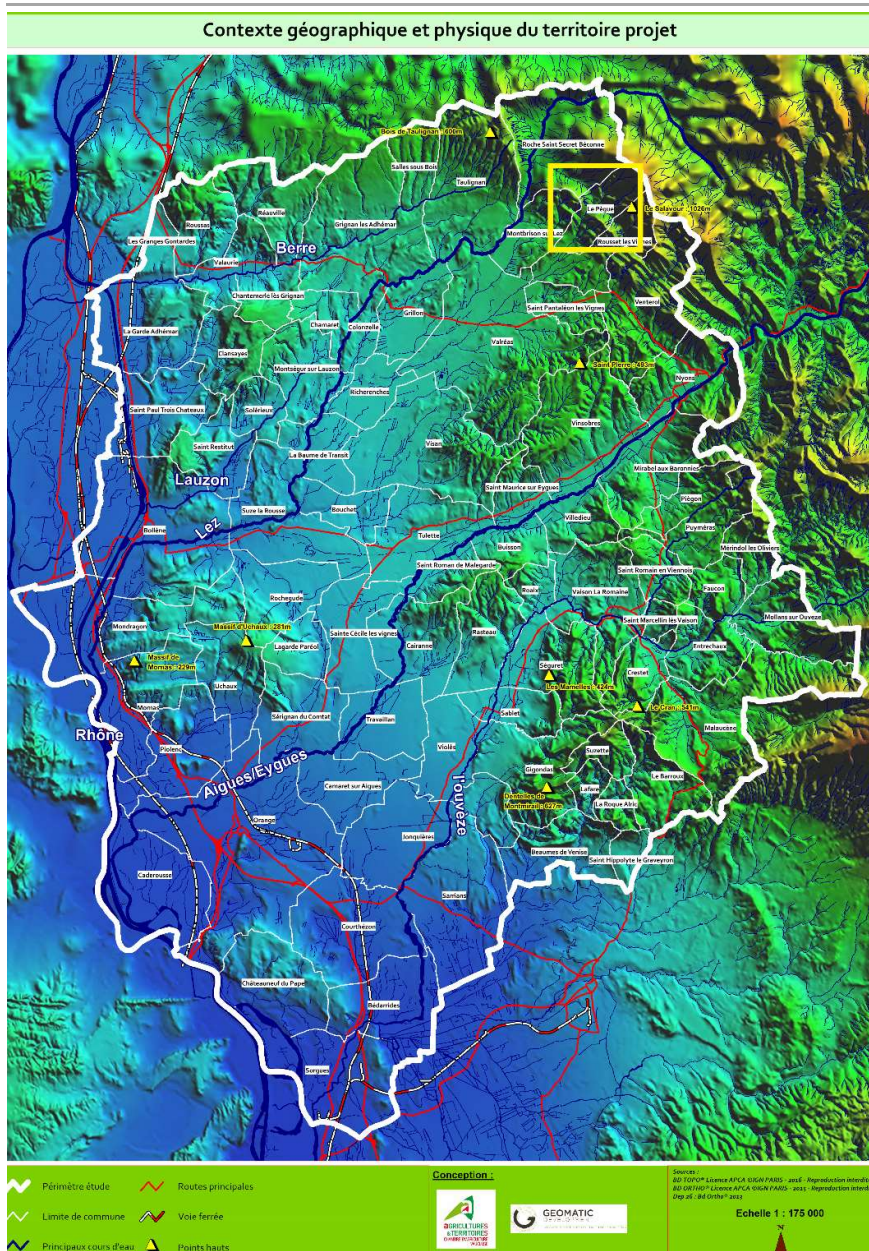
| EPCI | CCDSP DROME SUD PROVENCE |
|------------|---|
| SCoT | Sud Drôme - Sud est Ardèche - Haut Vaucluse |
| Superficie | 12,19 km ² |
| Altitude | 119 m |
| Population | 883 |



LE PEGUE (26)

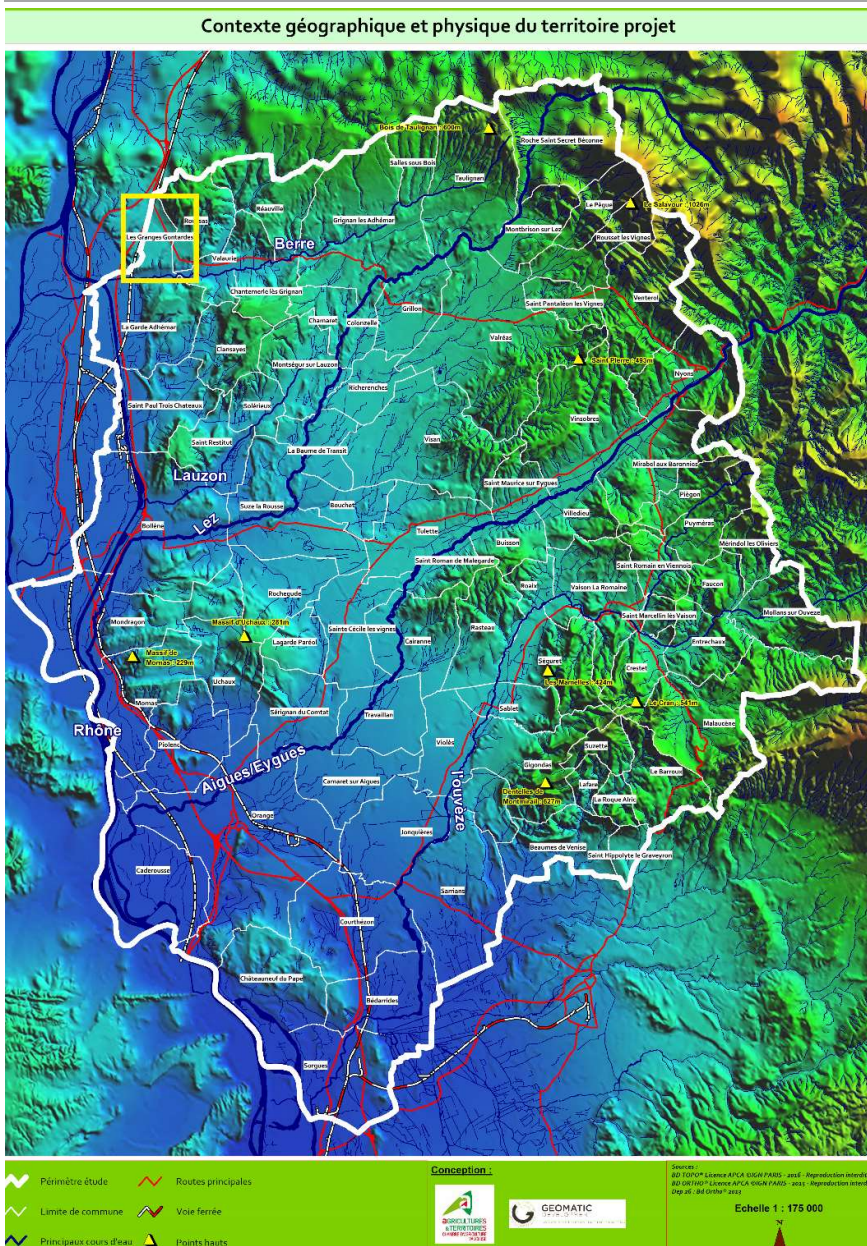
Code postal : 26 770
 Département : Drôme
 Région : Auvergne-Rhône-Alpes

| EPCI | CCEPPG ENCLAVE DES PAPES PAYS DE GRIGNAN |
|------------|---|
| SCoT | Sud Drôme - Sud est Ardèche - Haut Vaucluse |
| Superficie | 11,28 km ² |
| Altitude | 376 m |
| Population | 675 |



LES GRANGES GONTARDES (26)

Code postal : 26 290
 Département : Drôme
 Région : Auvergne-Rhône-Alpes

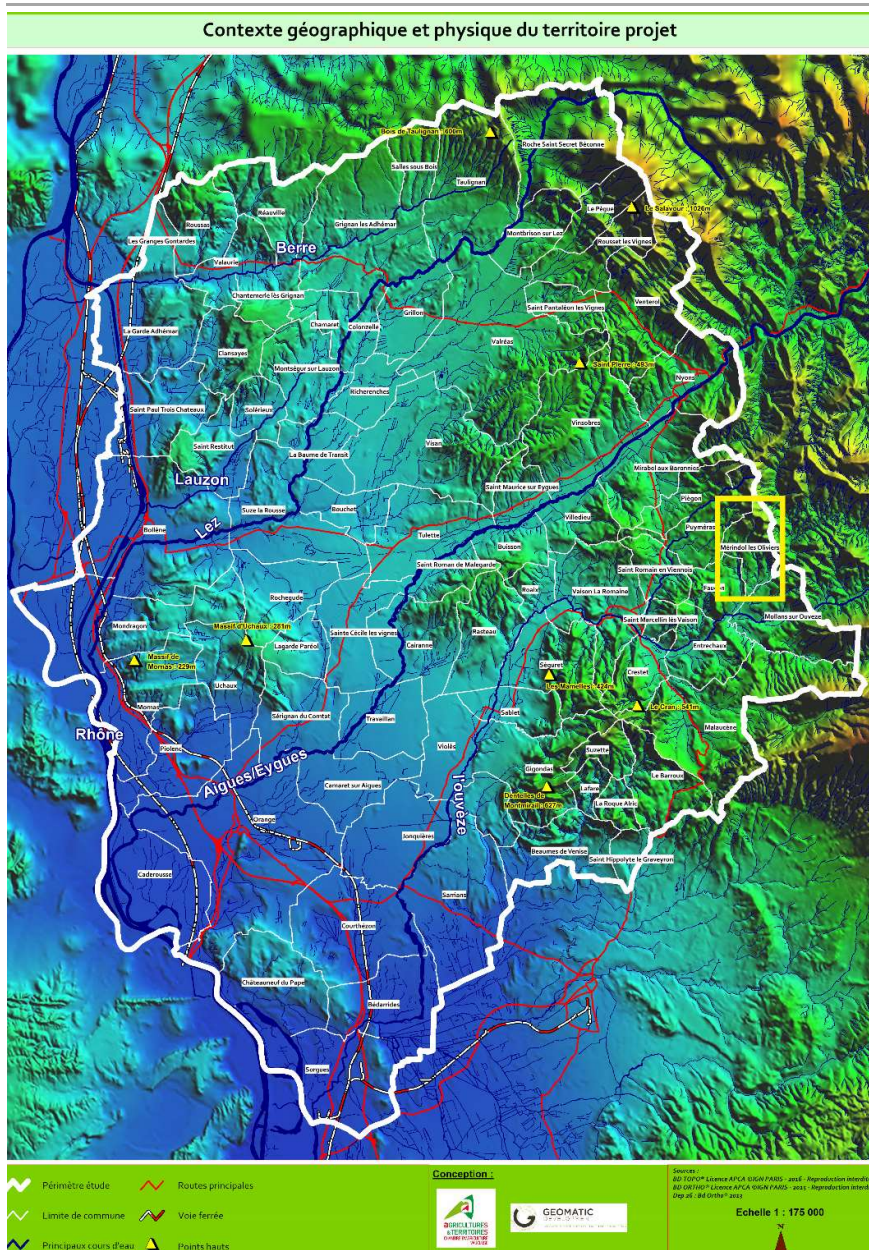


| EPCI | CCDSP DROME SUD PROVENCE |
|------------|---|
| SCoT | Sud Drôme - Sud est Ardèche - Haut Vaucluse |
| Superficie | 7,27 km ² |
| Altitude | 120 m |
| Population | 638 |

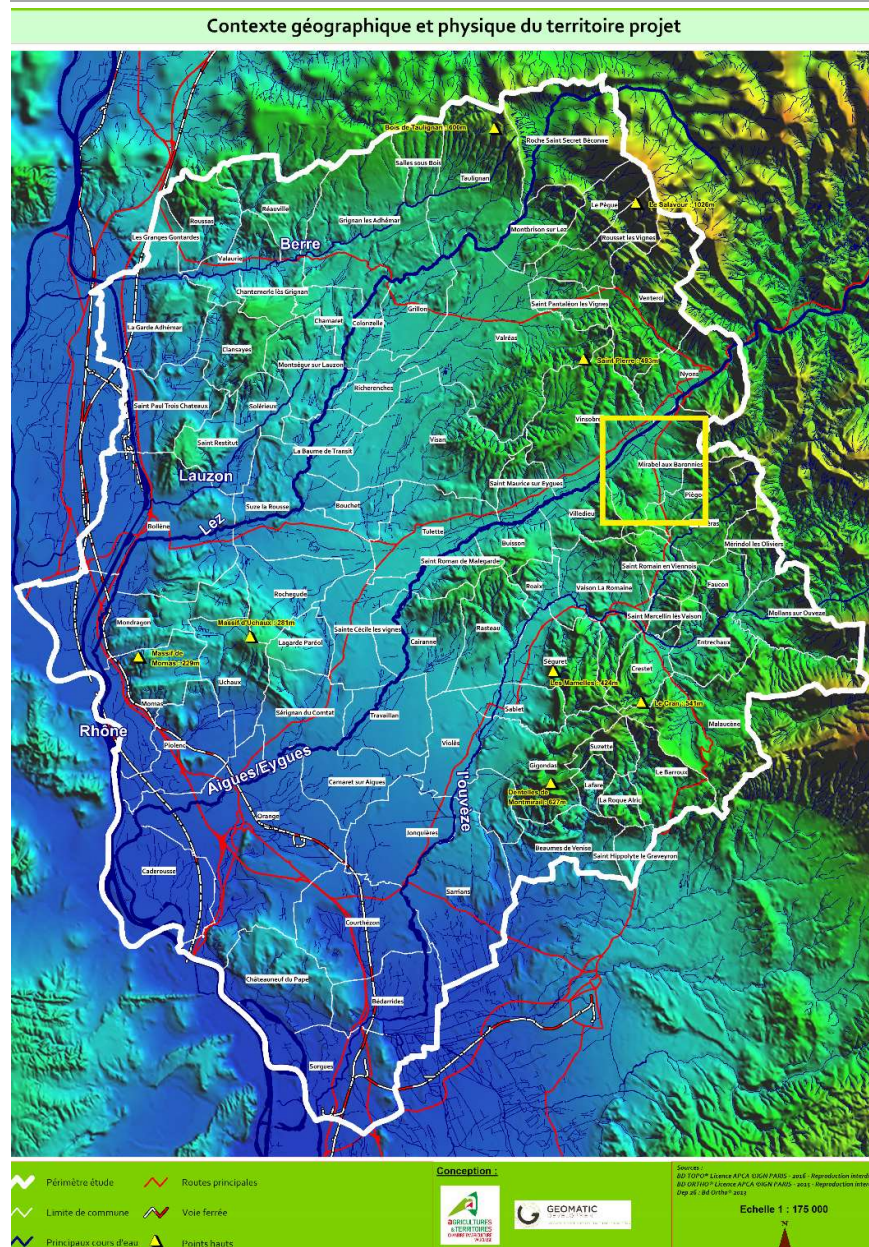
MERINDOL LES OLIVIERS (26)

Code postal : 26 170
 Département : Drôme
 Région : Auvergne-Rhône-Alpes

| EPCI | CCPBB PAYS DE BUIS LES BARONNIES |
|------------|---|
| SCoT | Sud Drôme - Sud est Ardèche - Haut Vaucluse |
| Superficie | 9,57 km ² |
| Altitude | 222 m |
| Population | 461 |



MIRABEL AUX BARONNIES (26)



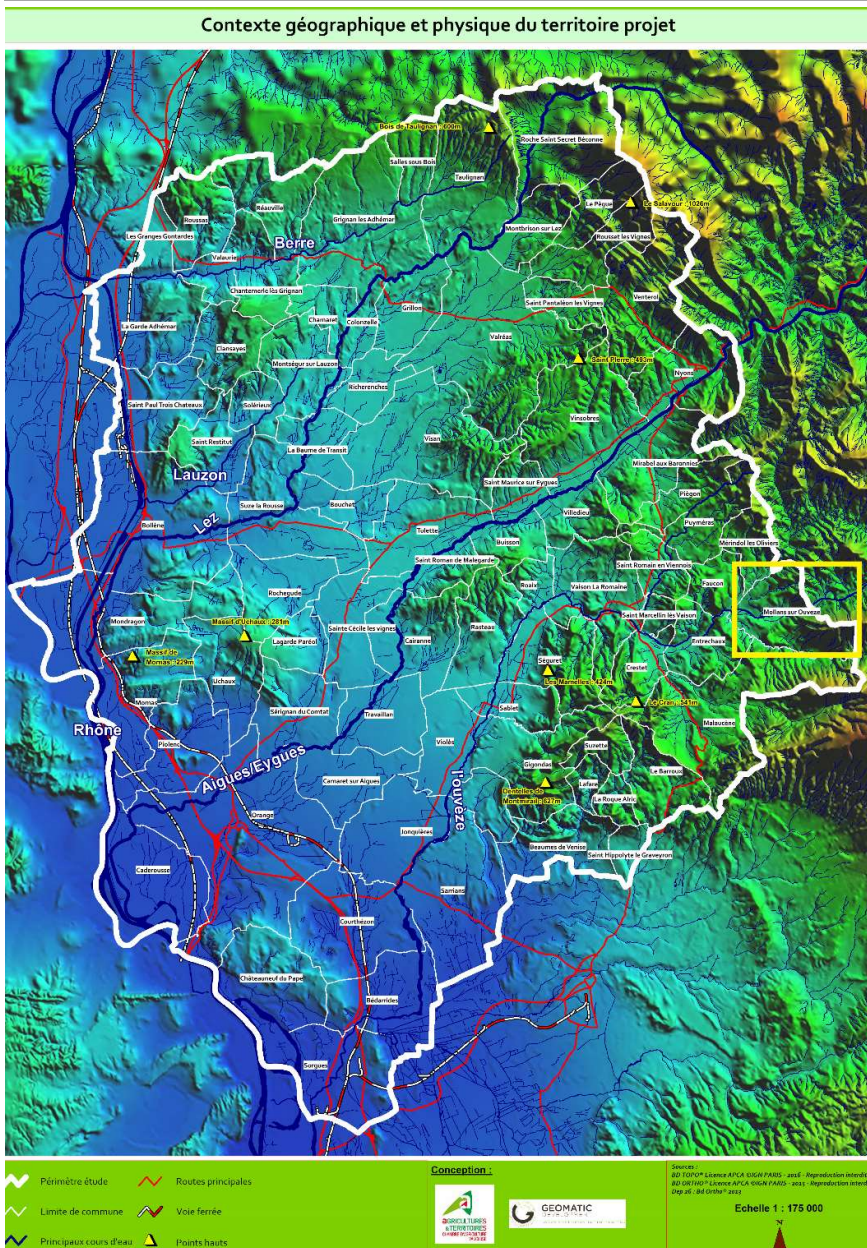
Code postal : 26 110
 Département : Drôme
 Région : Auvergne-Rhône-Alpes

| EPCI | CCBDP DES BARONNIES EN DROME PROVENCALE |
|------------|---|
| SCoT | Sud Drôme - Sud est Ardèche - Haut Vaucluse |
| Superficie | 22,59 km ² |
| Altitude | 1 592 m |
| Population | 321 |

MOLLANS SUR OUVEZE (26)

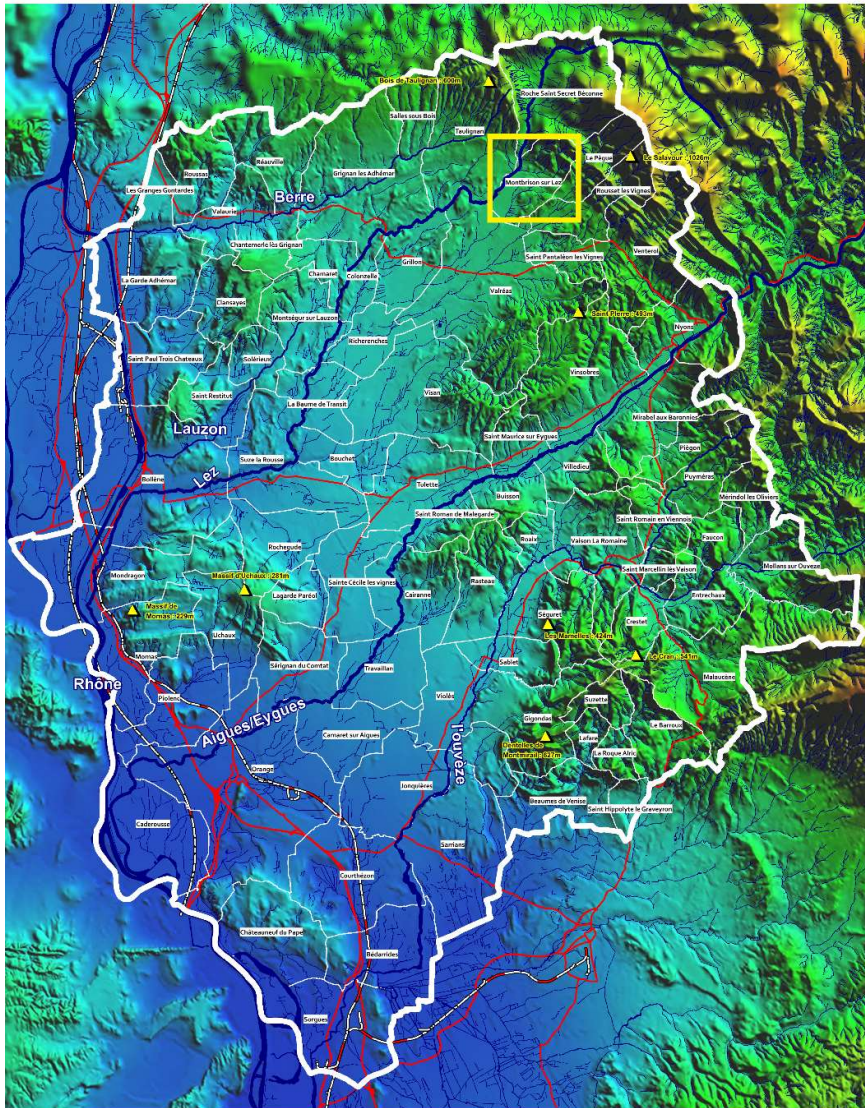
Code postal : 26 170
 Département : Drôme
 Région : Auvergne-Rhône-Alpes

| EPCI | CCPVV PAYS VAISON VENTOUX |
|------------|---------------------------|
| SCoT | Vaison Ventoux |
| Superficie | 20,35 km ² |
| Altitude | 416 m |
| Population | 1 076 |



MONTBRISON SUR LEZ (26)

Contexte géographique et physique du territoire projet



Code postal : 26
 Département : Drôme
 Région : Auvergne-Rhône-Alpes

| EPCI | CCEPPG ENCLAVE DES PAPES PAYS DE GRIGNAN |
|------------|---|
| SCoT | Sud Drôme - Sud est Ardèche - Haut Vaucluse |
| Superficie | 13,2 km ² |
| Altitude | 307 m |
| Population | 361 |





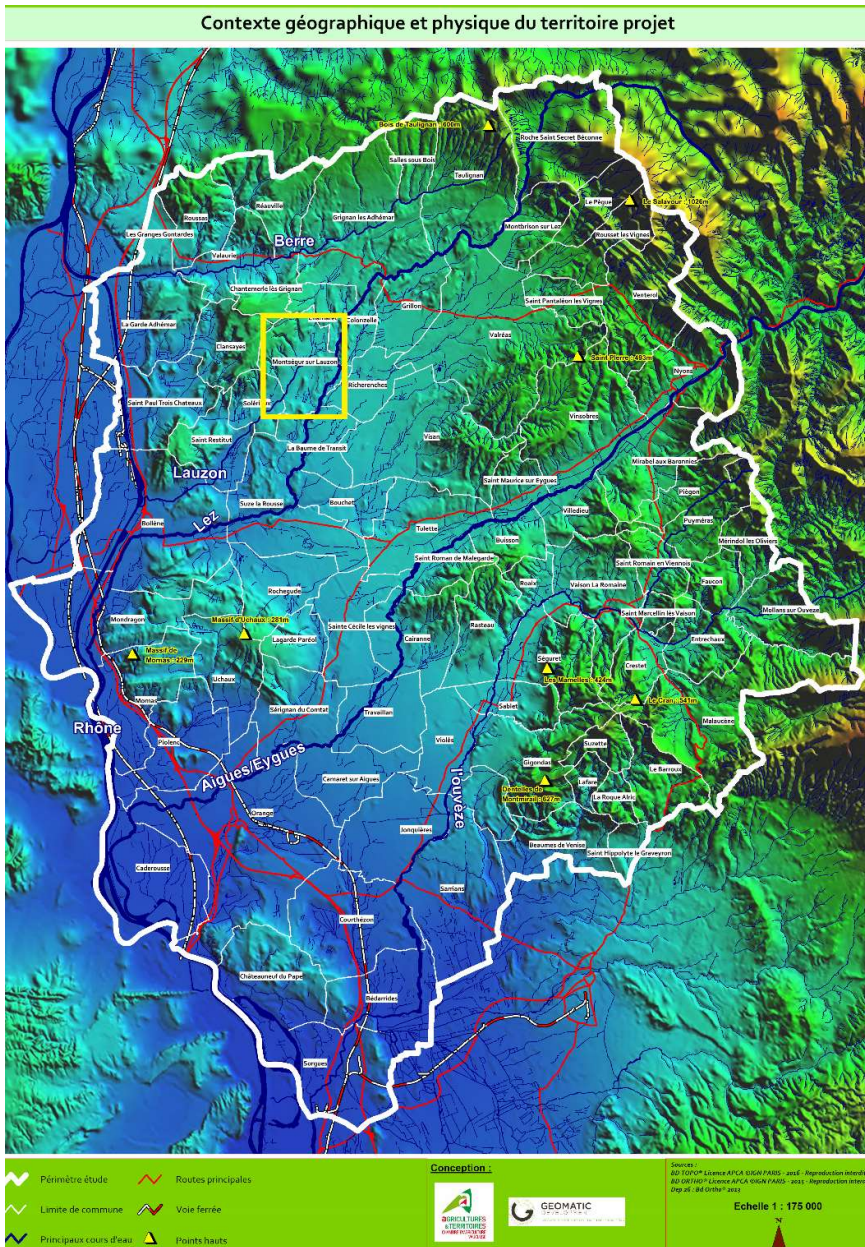
Sources :
 IGN 2010/09 - Licence APCA SIGEN PARIS - 2010 - Reproduction interdite
 IGN 2010/09 - Licence APCA SIGEN PARIS - 2010 - Reproduction interdite
 Dep. 26 - 04/07/2012

Echelle 1 : 175 000

MONTSEGUR SUR LAUZON (26)

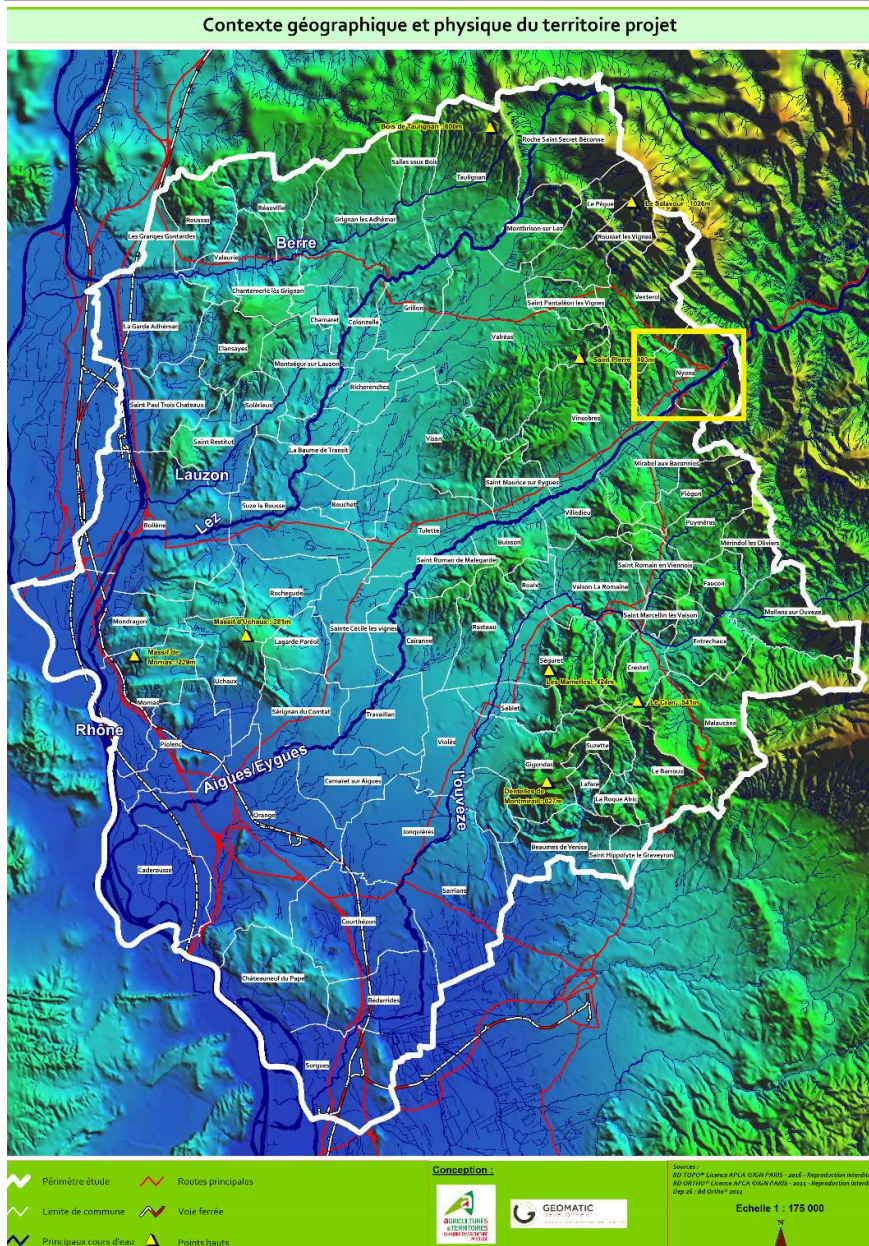
Code postal : 26 130
 Département : Drôme
 Région : Auvergne-Rhône-Alpes

| EPCI | CCEPPG ENCLAVE DES PAPES PAYS DE GRIGNAN |
|------------|---|
| SCoT | Sud Drôme - Sud est Ardèche - Haut Vaucluse |
| Superficie | 18,42 km ² |
| Altitude | 173 m |
| Population | 1 305 |



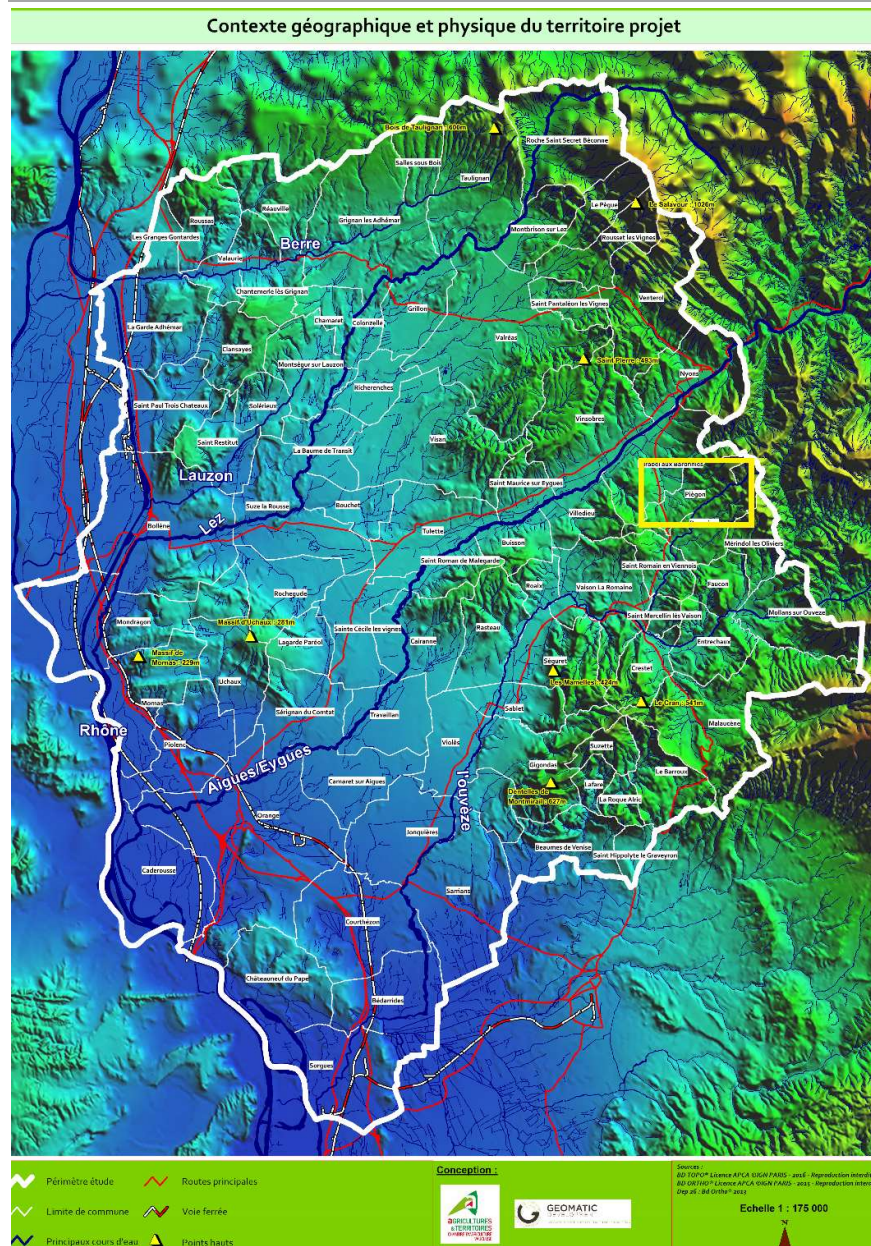
NYONS (26)

Code postal : 26 110
 Département : Drôme
 Région : Auvergne-Rhône-Alpes



| EPCI | CCBDP DES BARONNIES EN DROME PROVENCALE |
|------------|---|
| SCoT | Sud Drôme - Sud est Ardèche - Haut Vaucluse |
| Superficie | 23,54 km ² |
| Altitude | 396 m |
| Population | 6 893 |

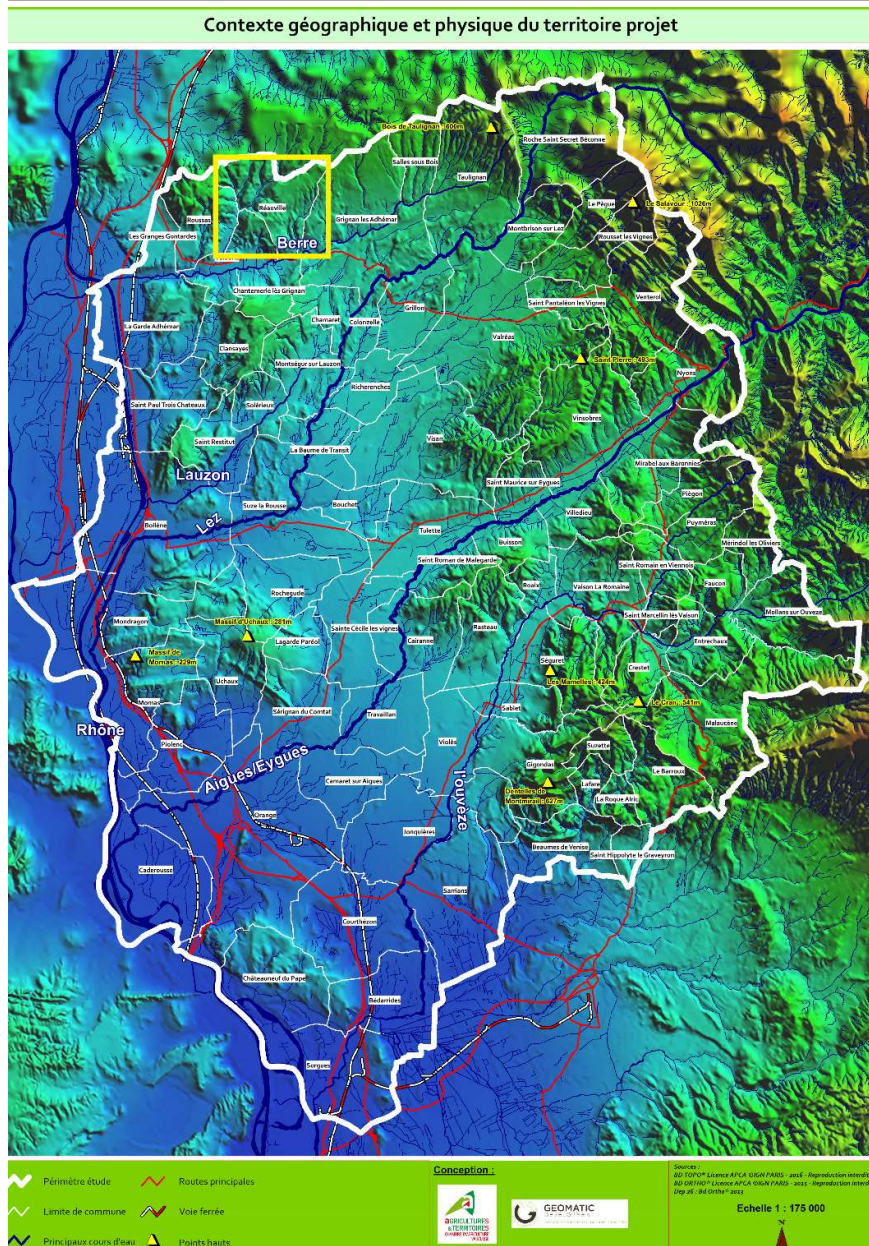
PIEGON (26)



Code postal : 26 110
 Département : Drôme
 Région : Auvergne-Rhône-Alpes

| EPCI | CCBDP DES BARONNIES EN DROME PROVENCALE |
|------------|---|
| SCoT | Sud Drôme - Sud est Ardèche - Haut Vaucluse |
| Superficie | 10,26 km ² |
| Altitude | 393 m |
| Population | 280 |

REAUVILLE (26)

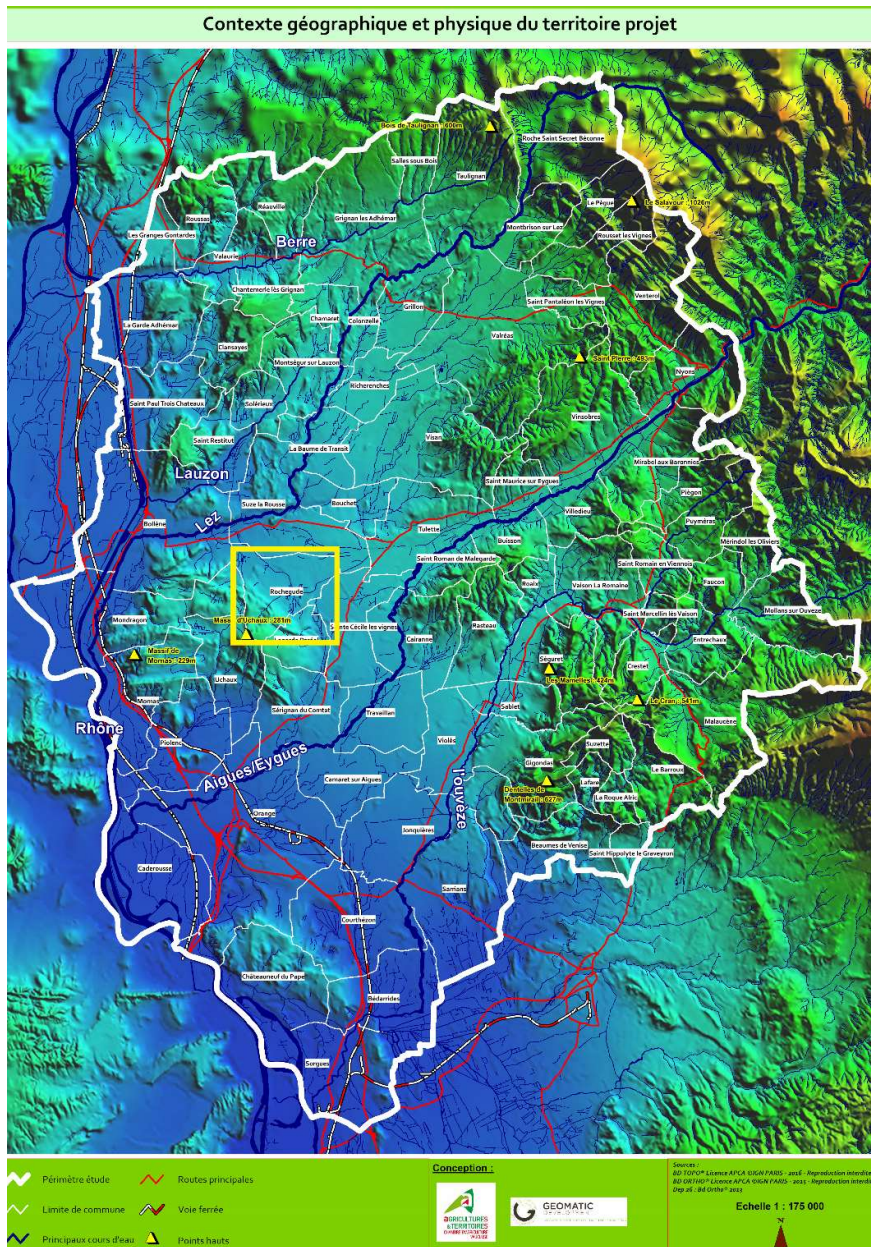


Code postal : 26 230
 Département : Drôme
 Région : Auvergne-Rhône-Alpes

| | |
|-------------------|---|
| EPCI | CCEPPG ENCLAVE DES PAPES PAYS DE GRIGNAN |
| SCoT | Sud Drôme - Sud est Ardèche - Haut Vaucluse |
| Superficie | 18,56 km ² |
| Altitude | 254 m |
| Population | 390 |

ROCHEGUDE (26)

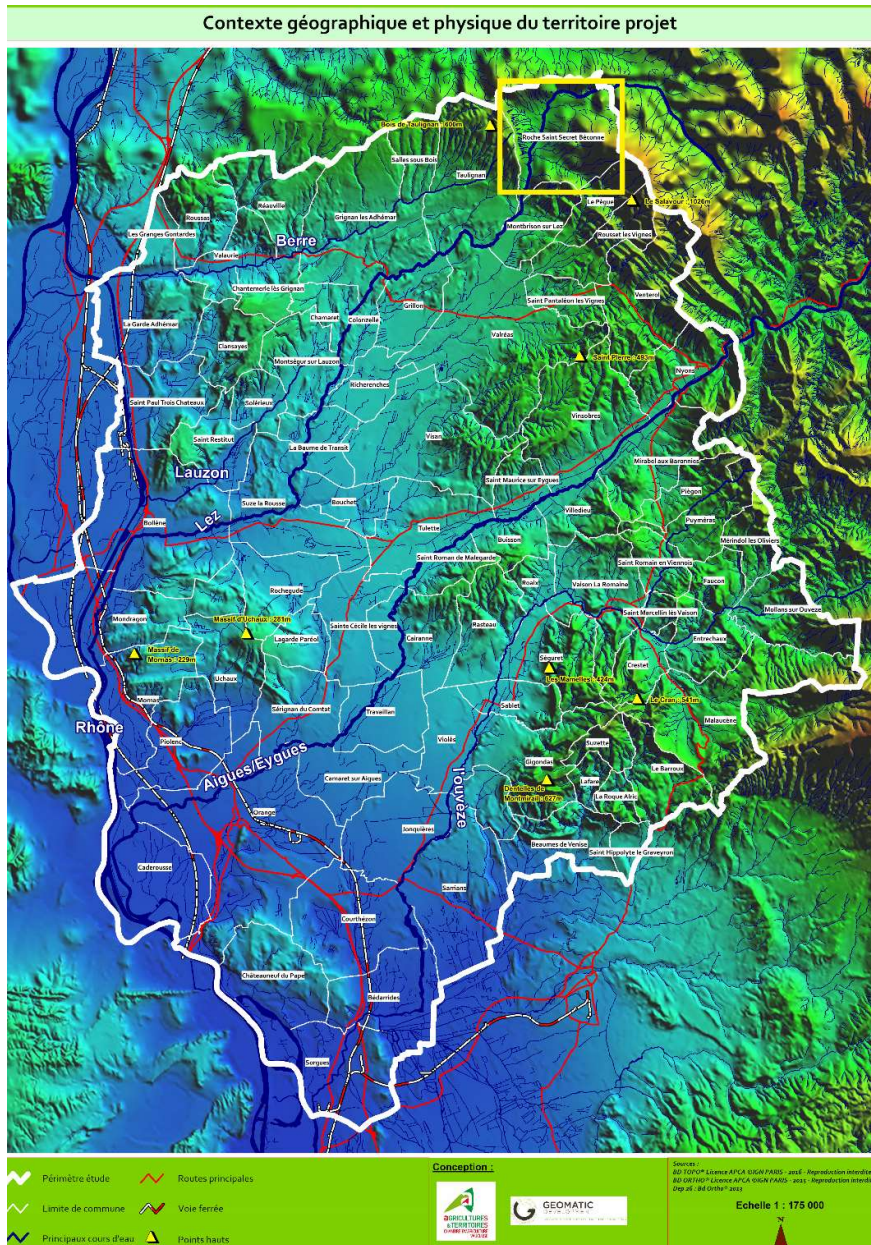
Code postal : 26 790
 Département : Drôme
 Région : Auvergne-Rhône-Alpes



| EPCI | CCDSP DROME SUD PROVENCE |
|------------|---|
| SCoT | Sud Drôme - Sud est Ardèche - Haut Vaucluse |
| Superficie | 18,44 km ² |
| Altitude | 125 m |
| Population | 1 610 |

ROCHE SAINT SECRET BECONNE (26)

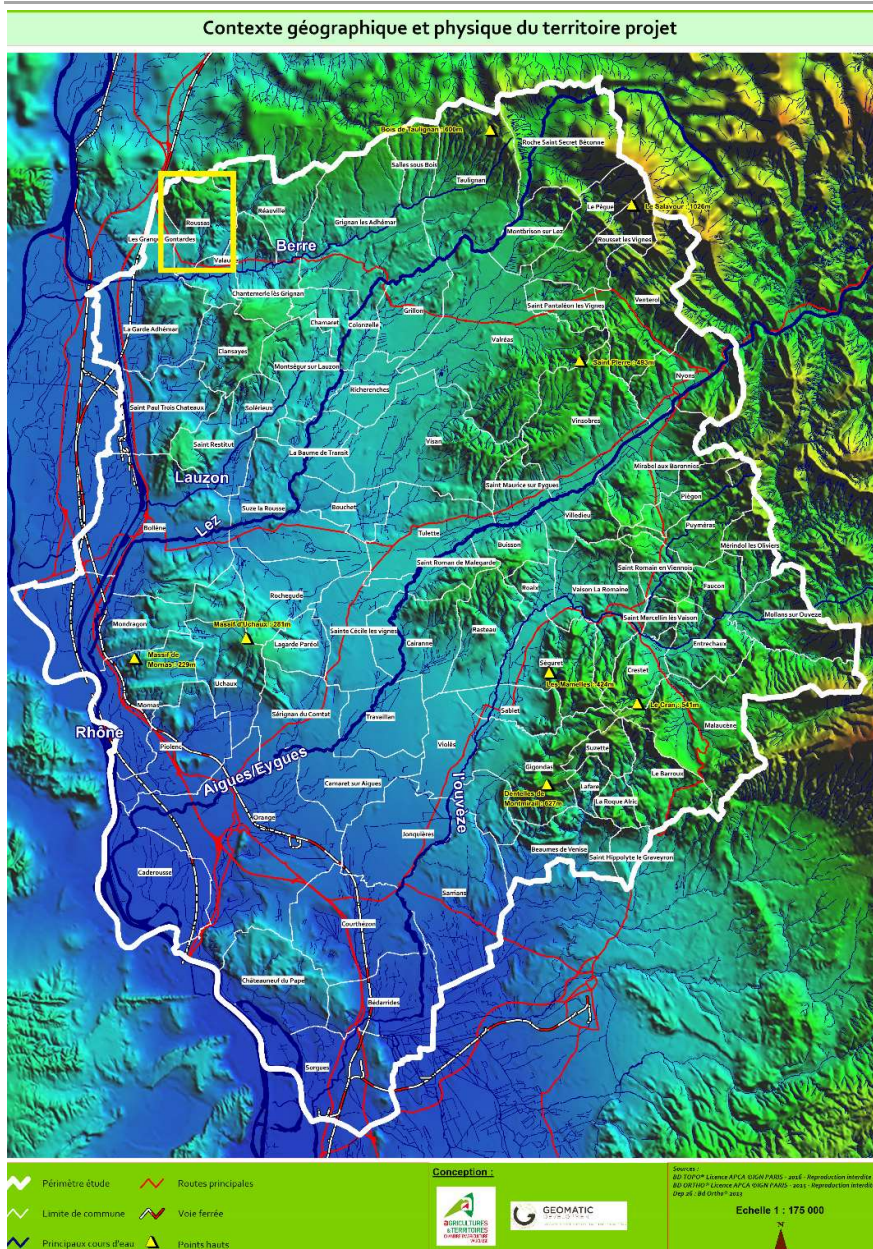
Code postal : 26 770
 Département : Drôme
 Région : Auvergne-Rhône-Alpes



| EPCI | CCDB DIEULEFIT BOURDEAUX |
|------------|---|
| SCoT | Sud Drôme - Sud est Ardèche - Haut Vaucluse |
| Superficie | 33,29 km ² |
| Altitude | 535 m |
| Population | 440 |

ROUSSAS (26)

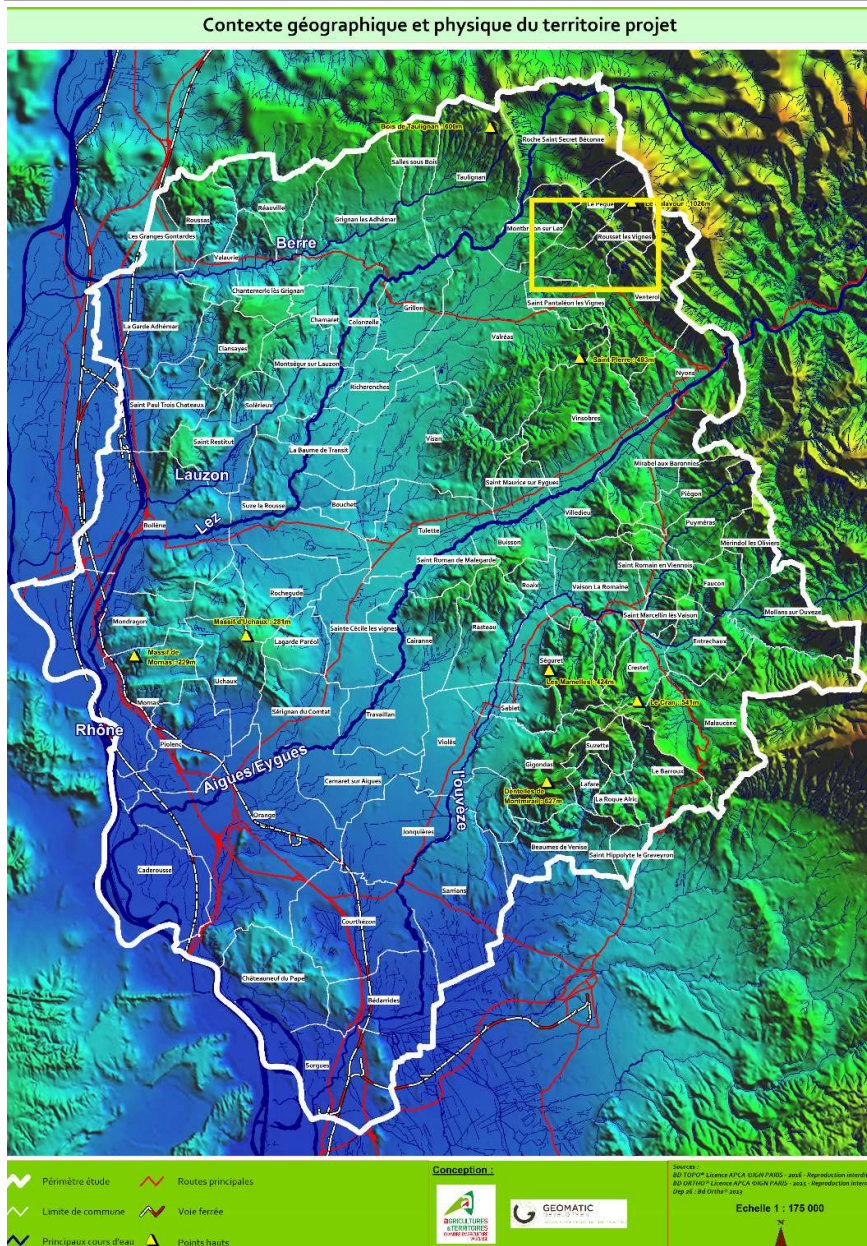
Code postal : 26 230
 Département : Drôme
 Région : Auvergne-Rhône-Alpes



| EPCI | CCEPPG ENCLAVE DES PAPES PAYS DE GRIGNAN |
|------------|---|
| SCoT | Sud Drôme - Sud est Ardèche - Haut Vaucluse |
| Superficie | 15,99 km ² |
| Altitude | 222 m |
| Population | 379 |

ROUSSET LES VIGNES (26)

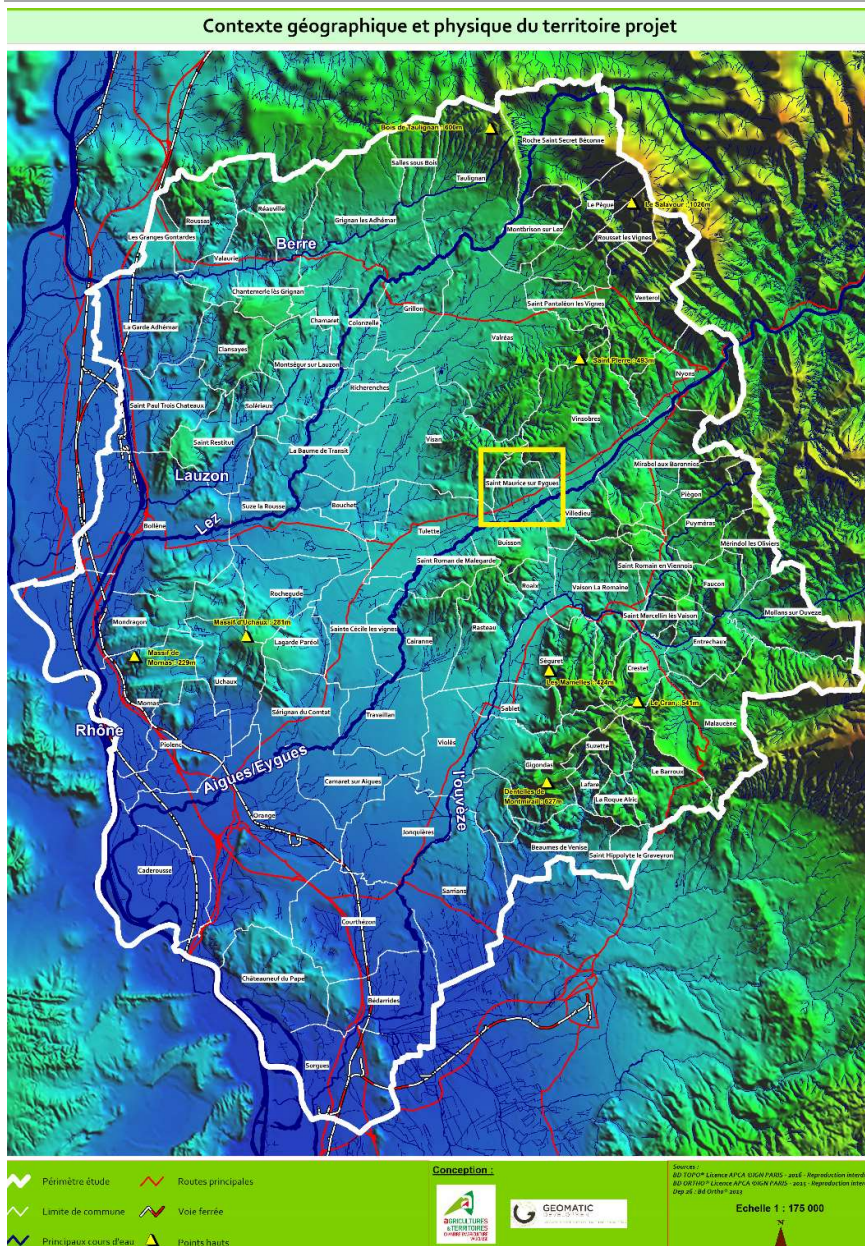
Code postal : 26 770
 Département : Drôme
 Région : Auvergne-Rhône-Alpes



| EPCI | CCEPPG ENCLAVE DES PAPES PAYS DE GRIGNAN |
|------------|---|
| SCoT | Sud Drôme - Sud est Ardèche - Haut Vaucluse |
| Superficie | 15,57 km ² |
| Altitude | 572 m |
| Population | 301 |

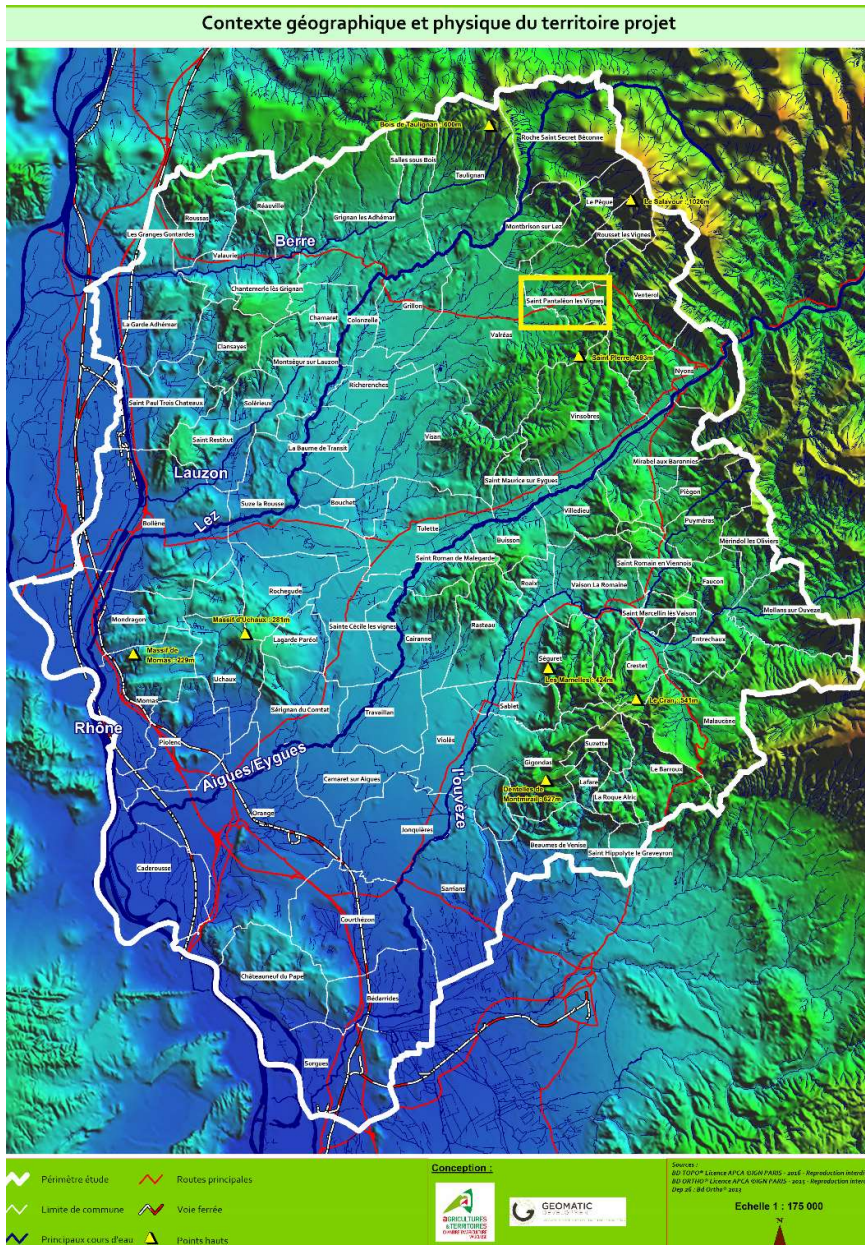
SAINT MAURICE SUR EYGUES (26)

Code postal : 26 110
 Département : Drôme
 Région : Auvergne-Rhône-Alpes



| EPCI | CCBDP DES BARONNIES EN DROME PROVENCALE |
|------------|---|
| SCoT | Sud Drôme - Sud est Ardèche - Haut Vaucluse |
| Superficie | 9,03 km ² |
| Altitude | 233 m |
| Population | 758 |

SAINT PANTALEON LES VIGNES (26)



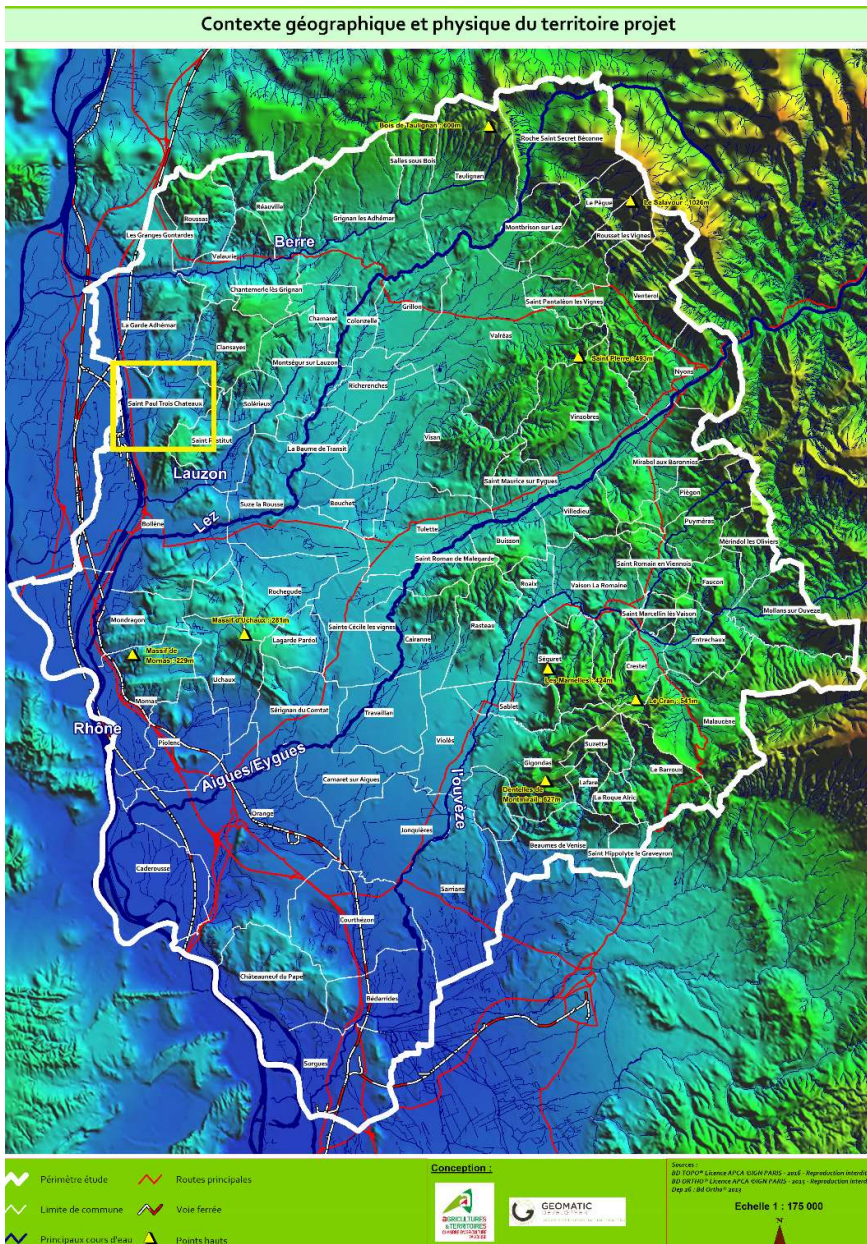
Code postal : 26 770
 Département : Drôme
 Région : Auvergne-Rhône-Alpes

| EPCI | CCEPPG ENCLAVE DES PAPES PAYS DE GRIGNAN |
|------------|---|
| SCoT | Sud Drôme - Sud est Ardèche - Haut Vaucluse |
| Superficie | 8,55 km ² |
| Altitude | 329 m |
| Population | 451 |

SAINT PAUL TROIS CHATEAUX (26)

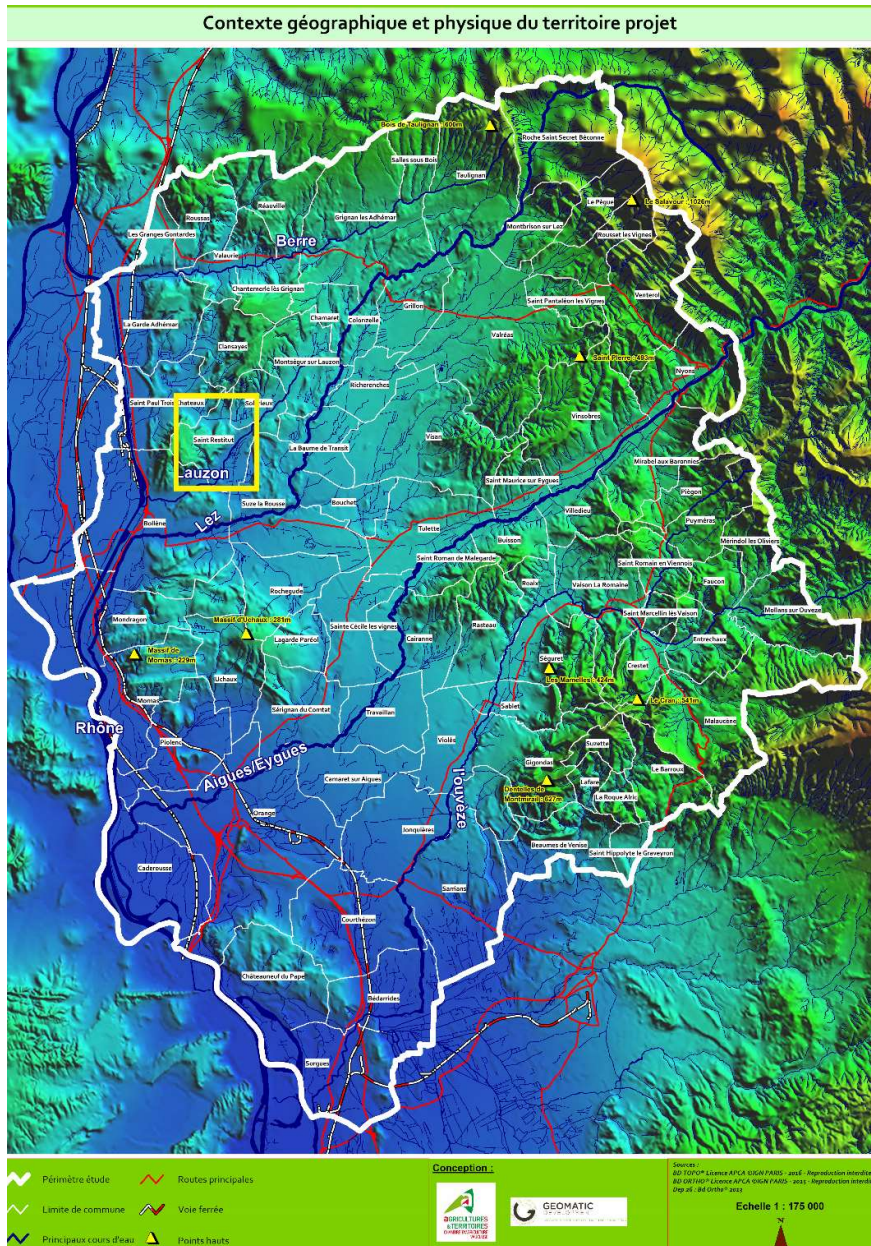
Code postal : 26 130
 Département : Drôme
 Région : Auvergne-Rhône-Alpes

| EPCI | CCDSP DROME SUD PROVENCE |
|------------|---|
| SCoT | Sud Drôme - Sud est Ardèche - Haut Vaucluse |
| Superficie | 22,07 km ² |
| Altitude | 88 m |
| Population | 9 435 |



SAINT RESTITUT (26)

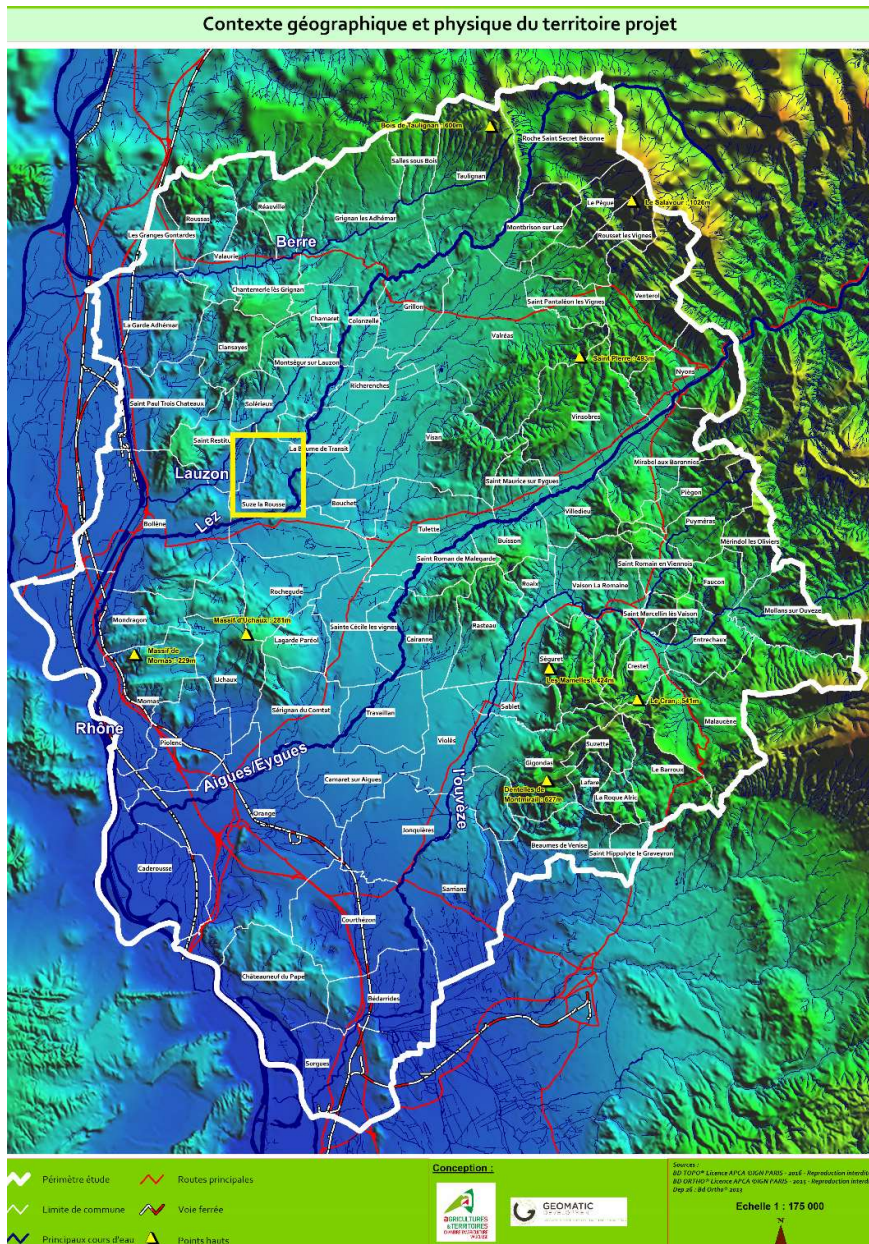
Code postal : 26 130
 Département : Drôme
 Région : Auvergne-Rhône-Alpes



| EPCI | CCDSP DROME SUD PROVENCE |
|------------|---|
| SCoT | Sud Drôme - Sud est Ardèche - Haut Vaucluse |
| Superficie | 14,46 km ² |
| Altitude | 142 m |
| Population | 1 433 |

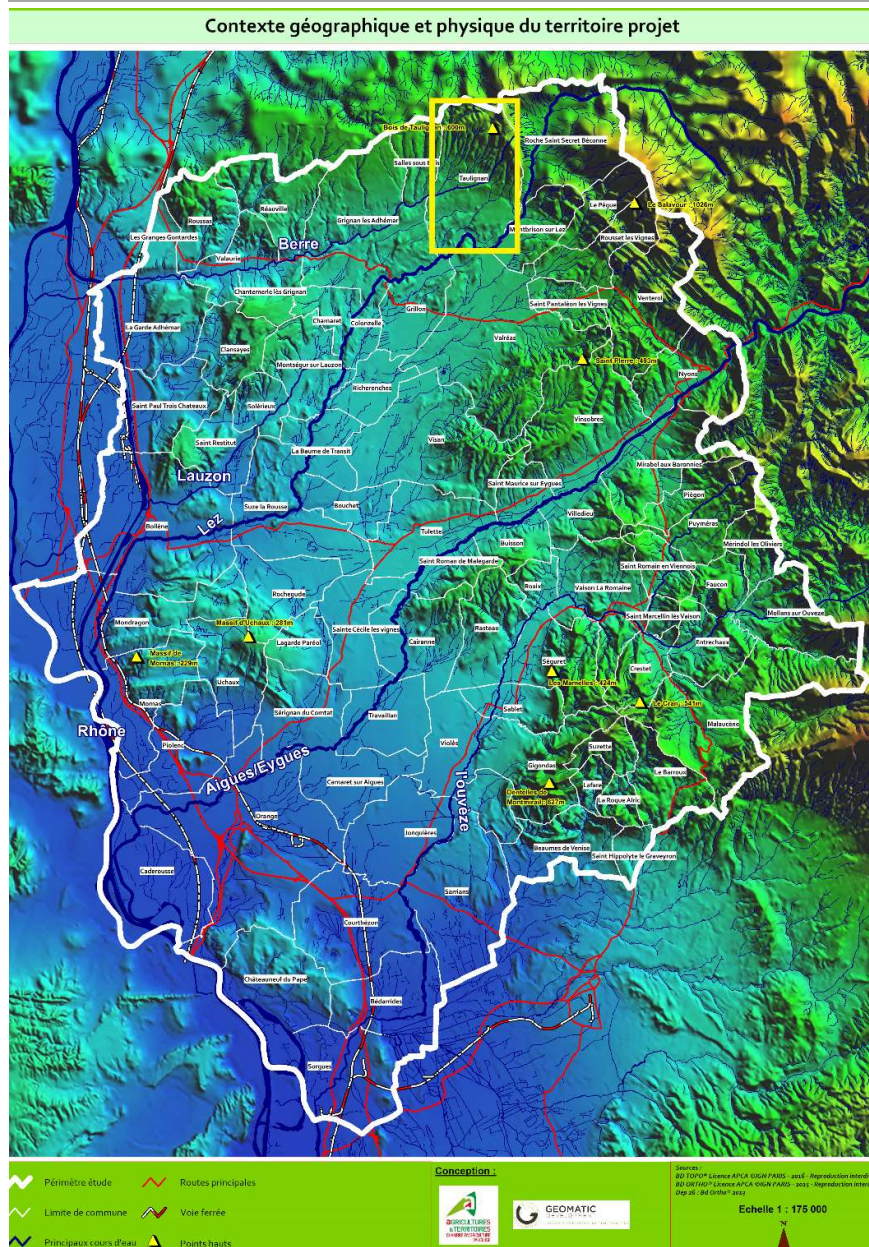
SUZE LA ROUSSE (26)

Code postal : 26 790
 Département : Drôme
 Région : Auvergne-Rhône-Alpes



| EPCI | CCDSP DROME SUD PROVENCE |
|------------|---|
| SCoT | Sud Drôme - Sud est Ardèche - Haut Vaucluse |
| Superficie | 30,37 km ² |
| Altitude | 100 m |
| Population | 2 093 |

TAULIGNAN (26)

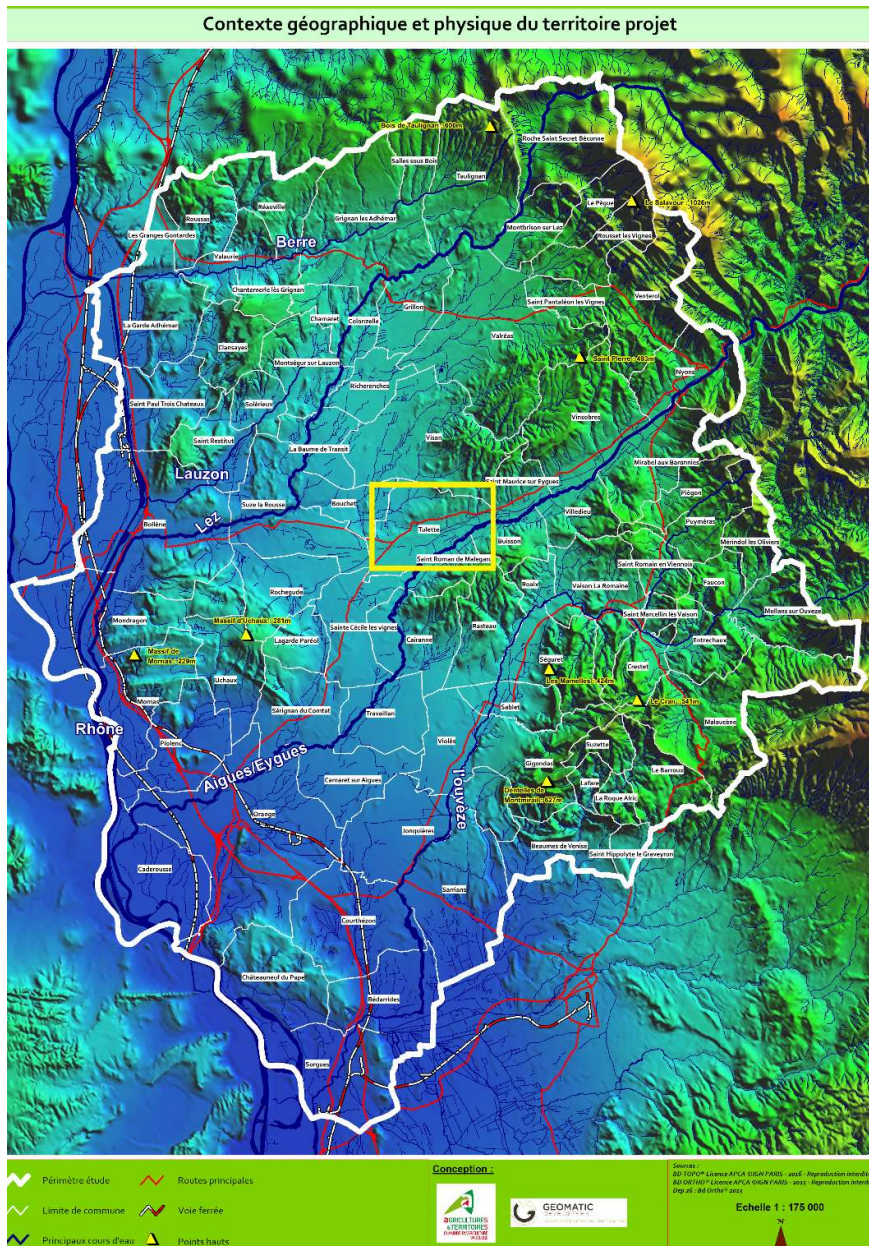


Code postal : 26 770
 Département : Drôme
 Région : Auvergne-Rhône-Alpes

| EPCI | CCEPPG ENCLAVE DES PAPES PAYS DE GRIGNAN |
|------------|---|
| SCoT | Sud Drôme - Sud est Ardèche - Haut Vaucluse |
| Superficie | 35,3 km ² |
| Altitude | 380 m |
| Population | 1 740 |

TULETTE (26)

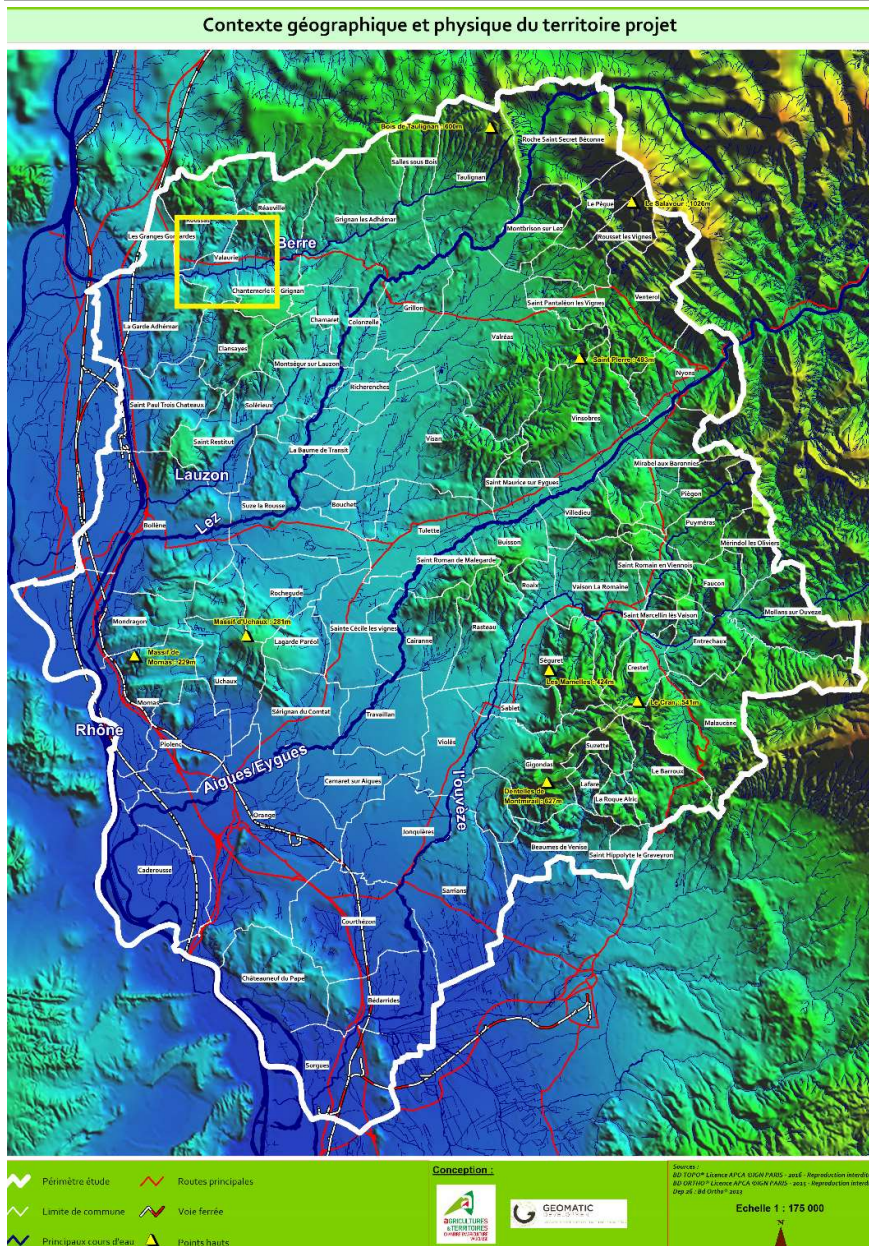
Code postal : 26 790
Département : Drôme
Région : Auvergne-Rhône-Alpes



| EPCI | CCDSP DROME SUD PROVENCE |
|------------|---|
| SCoT | Sud Drôme - Sud est Ardèche - Haut Vaucluse |
| Superficie | 22,98 km ² |
| Altitude | 148 m |
| Population | 1 995 |

VALAURIE (26)

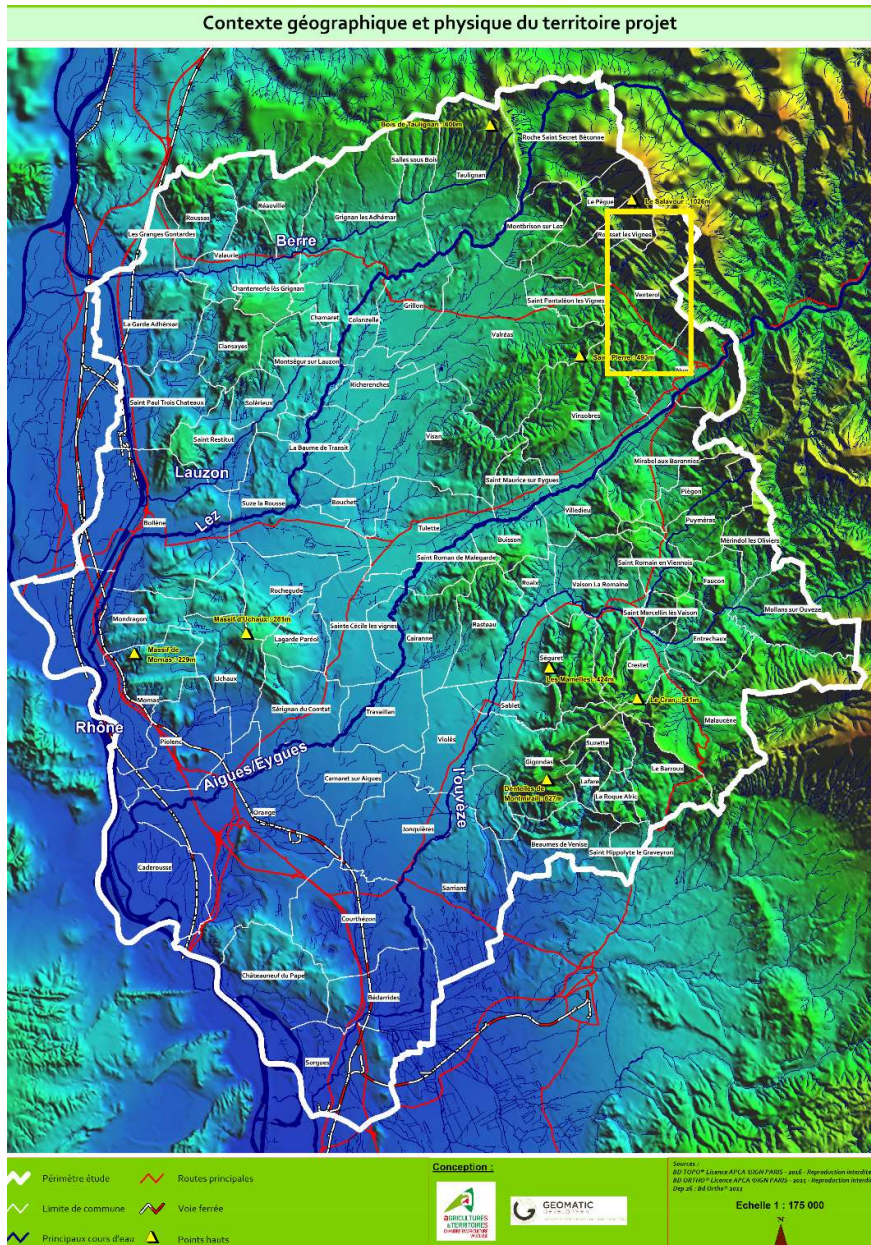
Code postal : 26 230
 Département : Drôme
 Région : Auvergne-Rhône-Alpes



| EPCI | CCEPPG ENCLAVE DES PAPES PAYS DE GRIGNAN |
|------------|---|
| SCoT | Sud Drôme - Sud est Ardèche - Haut Vaucluse |
| Superficie | 12,43 km ² |
| Altitude | 147 m |
| Population | 596 |

VENTEROL (26)

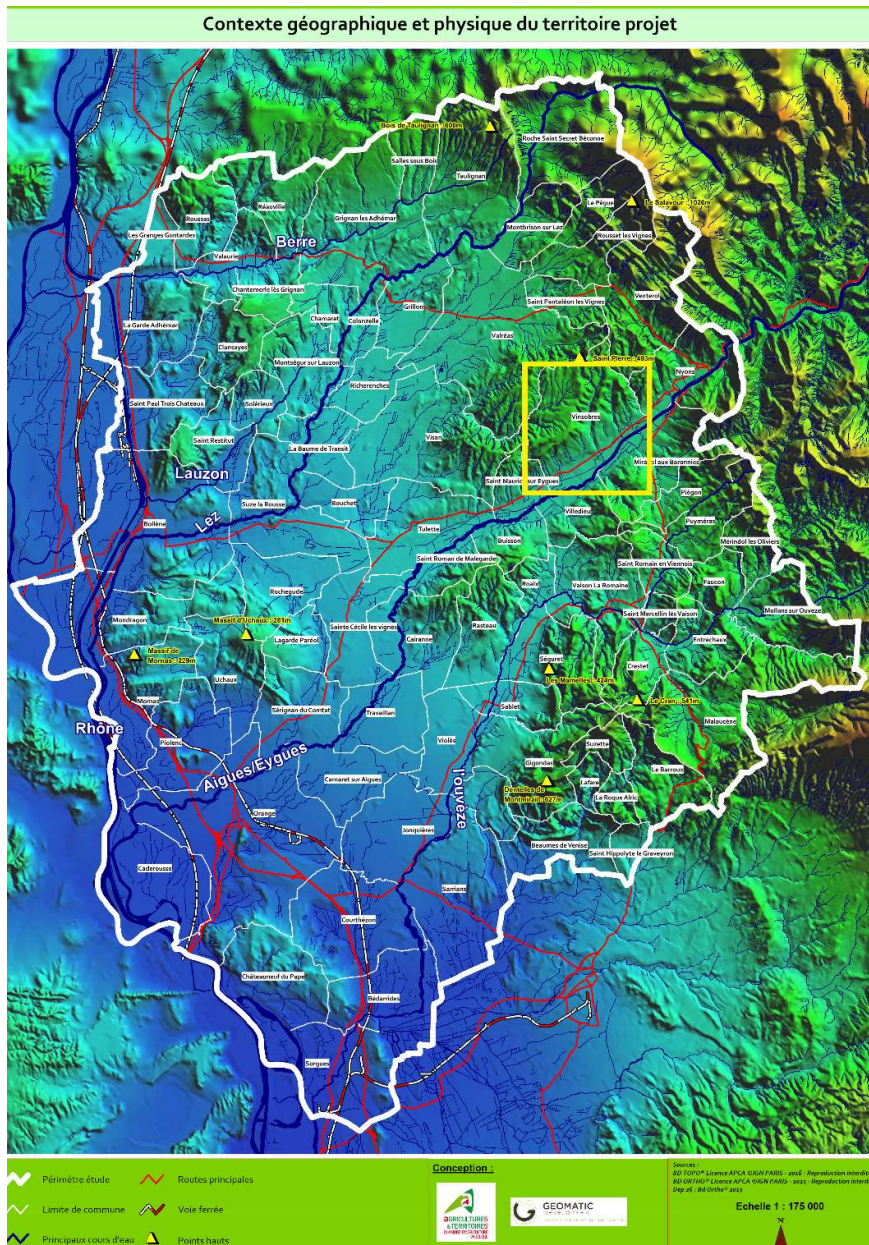
Code postal : 26 110
 Département : Drôme
 Région : Auvergne-Rhône-Alpes



| EPCI | CCBDP DES BARONNIES EN DROME PROVENCALE |
|------------|---|
| SCoT | Sud Drôme - Sud est Ardèche - Haut Vaucluse |
| Superficie | 31,45 km ² |
| Altitude | 560 m |
| Population | 720 |

VINSOBRES (26)

Code postal : 26 110
 Département : Drôme
 Région : Auvergne-Rhône-Alpes

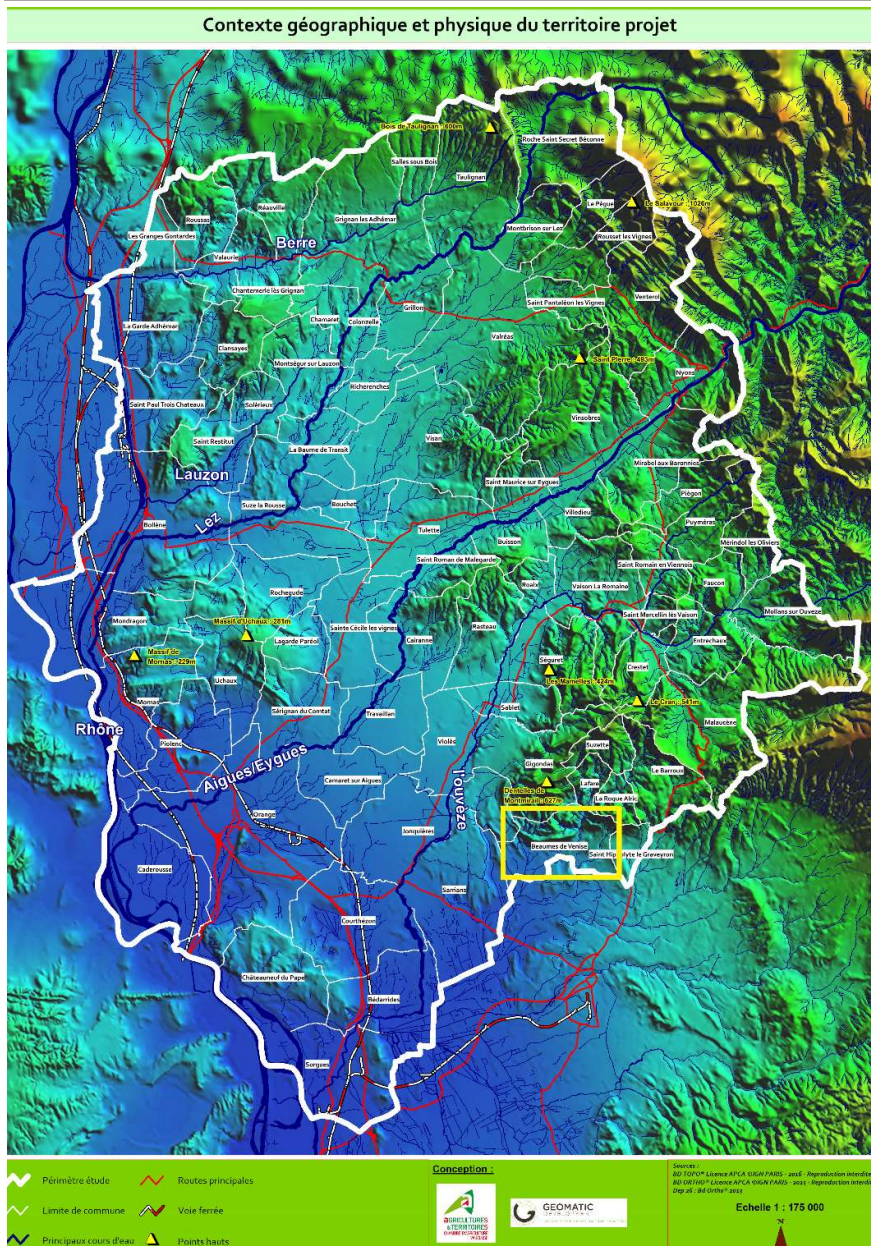


| |
|---|
| EPCI |
| CCBDP DES BARONNIES EN DROME PROVENCALE |
| SCoT |
| Sud Drôme - Sud est Ardèche - Haut Vaucluse |
| Superficie |
| 35,1 km ² |
| Altitude |
| 326 m |
| Population |
| 1 239 |

BEAUMES DE VENISE (84)

Code postal : 84 190
 Département : Vaucluse
 Région : Provence-Alpes-Côte-d'Azur

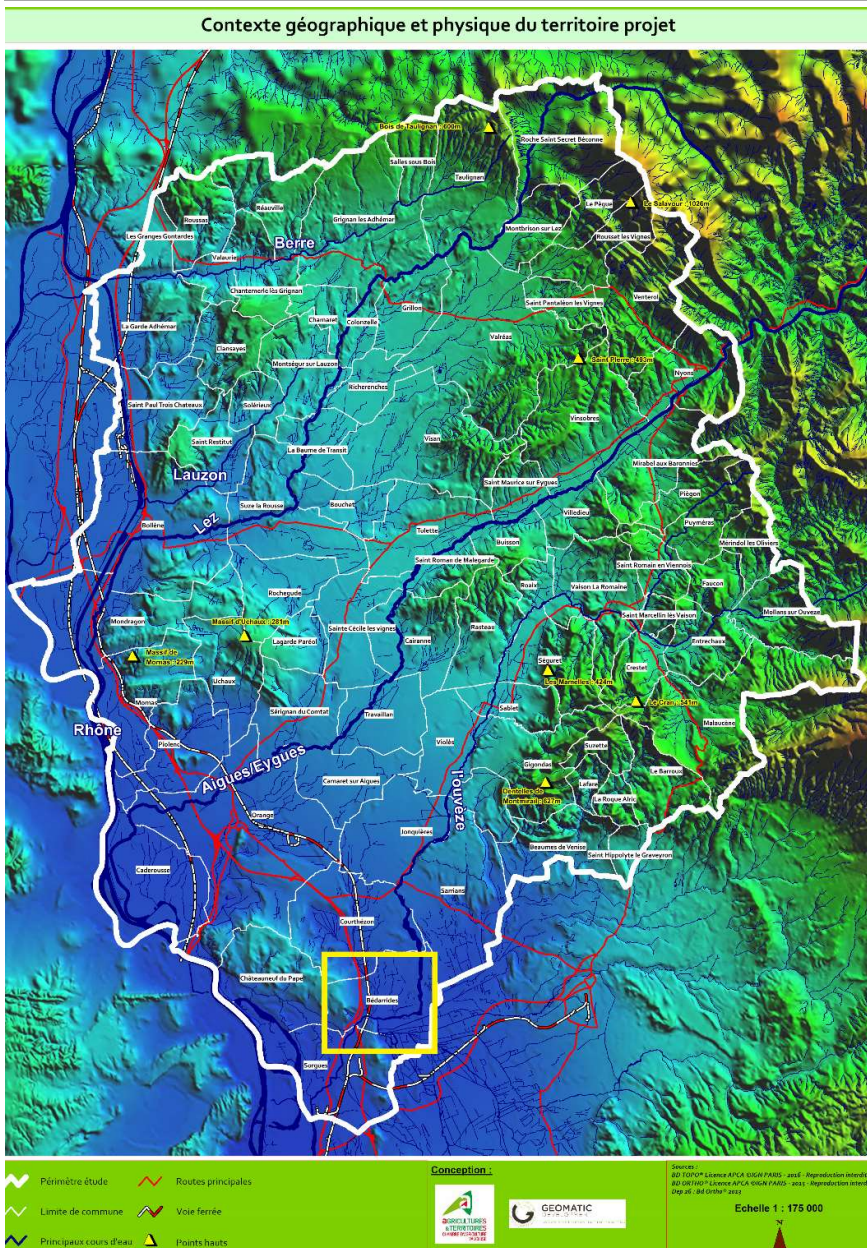
| EPCI | CAVCV VENTOUX COMTAT VENAISSIN |
|------------|--------------------------------|
| SCoT | Comtat Ventoux |
| Superficie | 18,96 km ² |
| Altitude | 140 |
| Population | 2 415 |



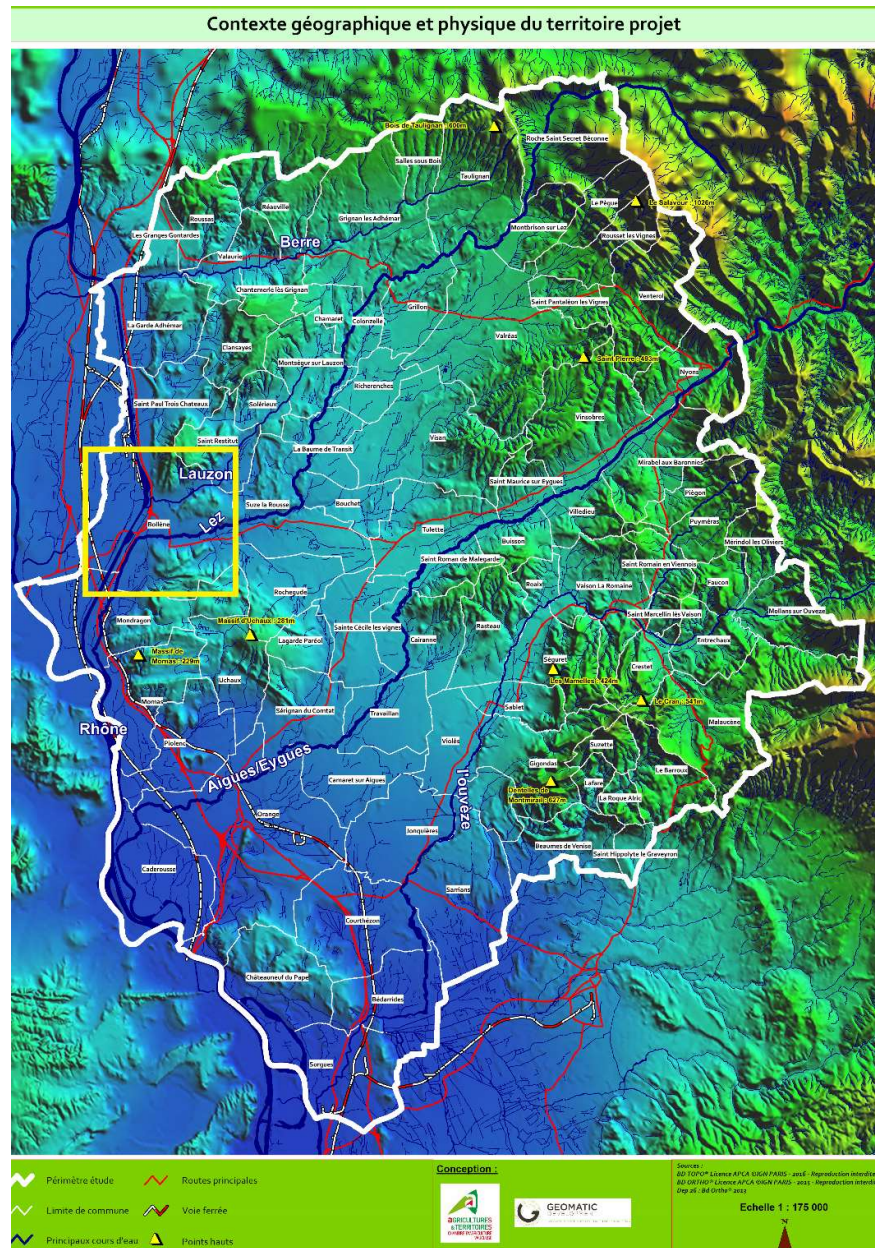
BEDARRIDES (84)

Code postal : 84 370
 Département : Vaucluse
 Région : Provence-Alpes-Côte-d'Azur

| EPCI | CCSC LES SORGUES DU COMTAT |
|------------|----------------------------|
| SCoT | Bassin de vie d'Avignon |
| Superficie | 25,04 km ² |
| Altitude | 38 m |
| Population | 5 086 |



BOLLENE (84)

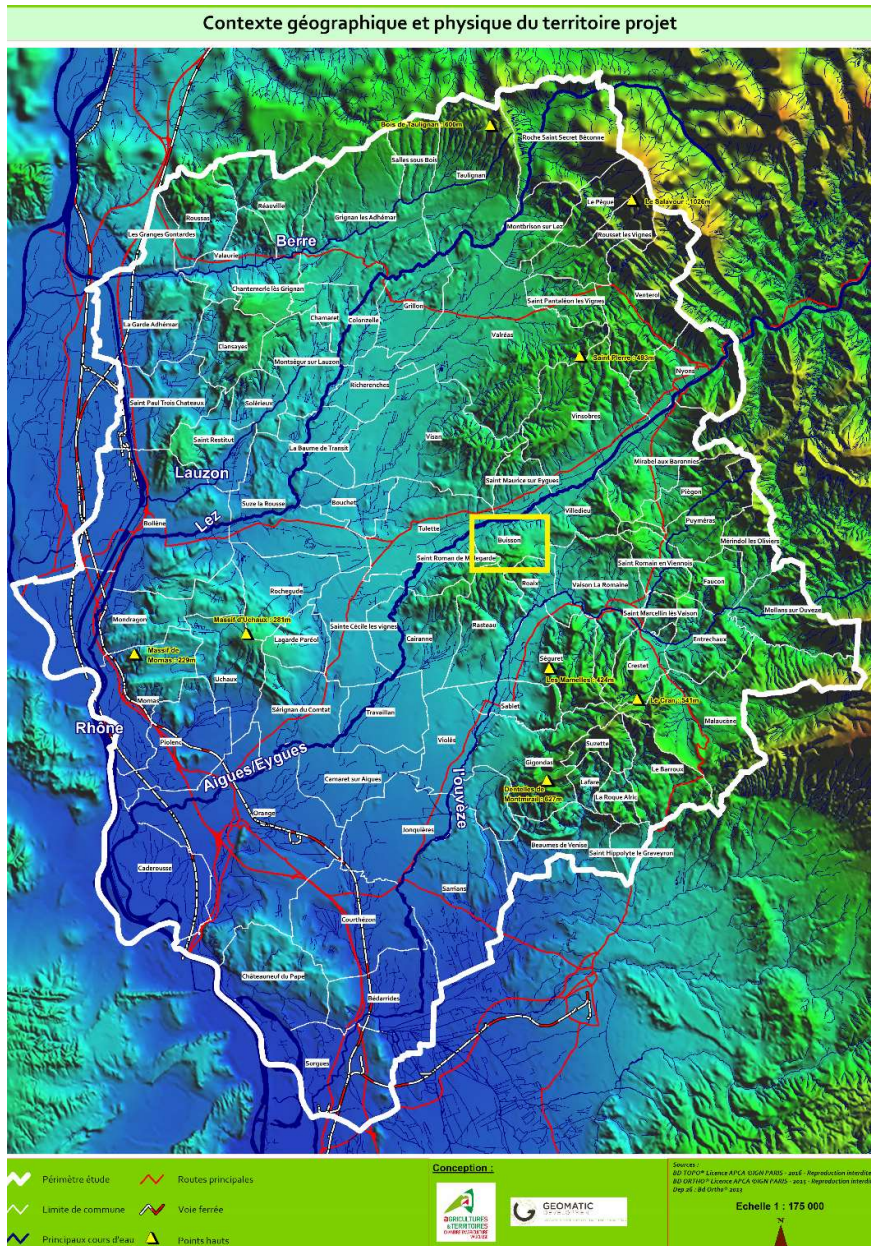


Code postal : 84 500
 Département : Vaucluse
 Région : Provence-Alpes-Côte-d'Azur

| | |
|-------------------|---|
| EPCI | CCRLP RHONE LEZ PROVENCE |
| SCoT | Sud Drôme - Sud est Ardèche - Haut Vaucluse |
| Superficie | 54,36 km ² |
| Altitude | 81 m |
| Population | 13 792 |

BUISSON (84)

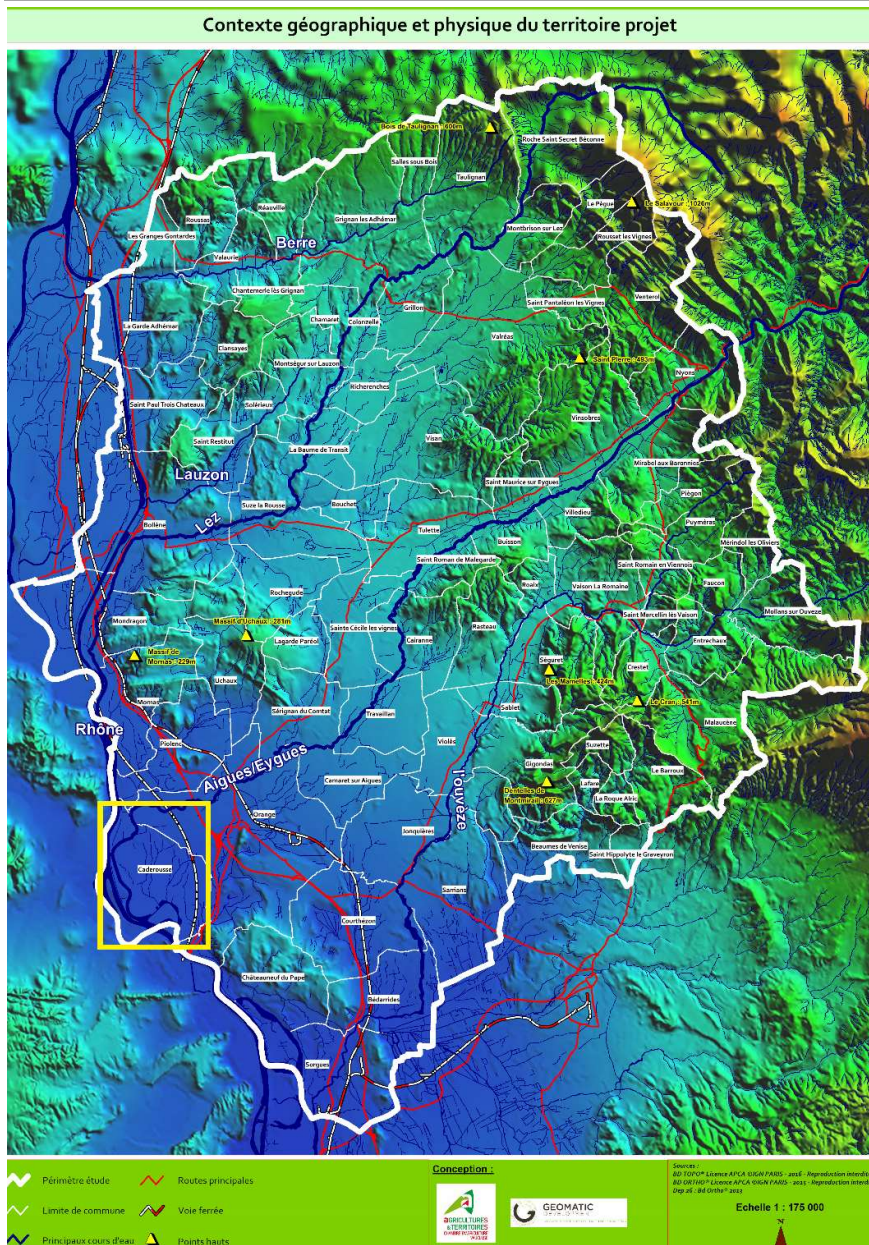
Code postal : 84 110
 Département : Vaucluse
 Région : Provence-Alpes-Côte-d'Azur



| EPCI | CCPVV PAYS VAISON VENTOUX |
|------------|---------------------------|
| SCoT | Vaison Ventoux |
| Superficie | 9,47 km ² |
| Altitude | 236 m |
| Population | 292 |

CADEROUSSE (84)

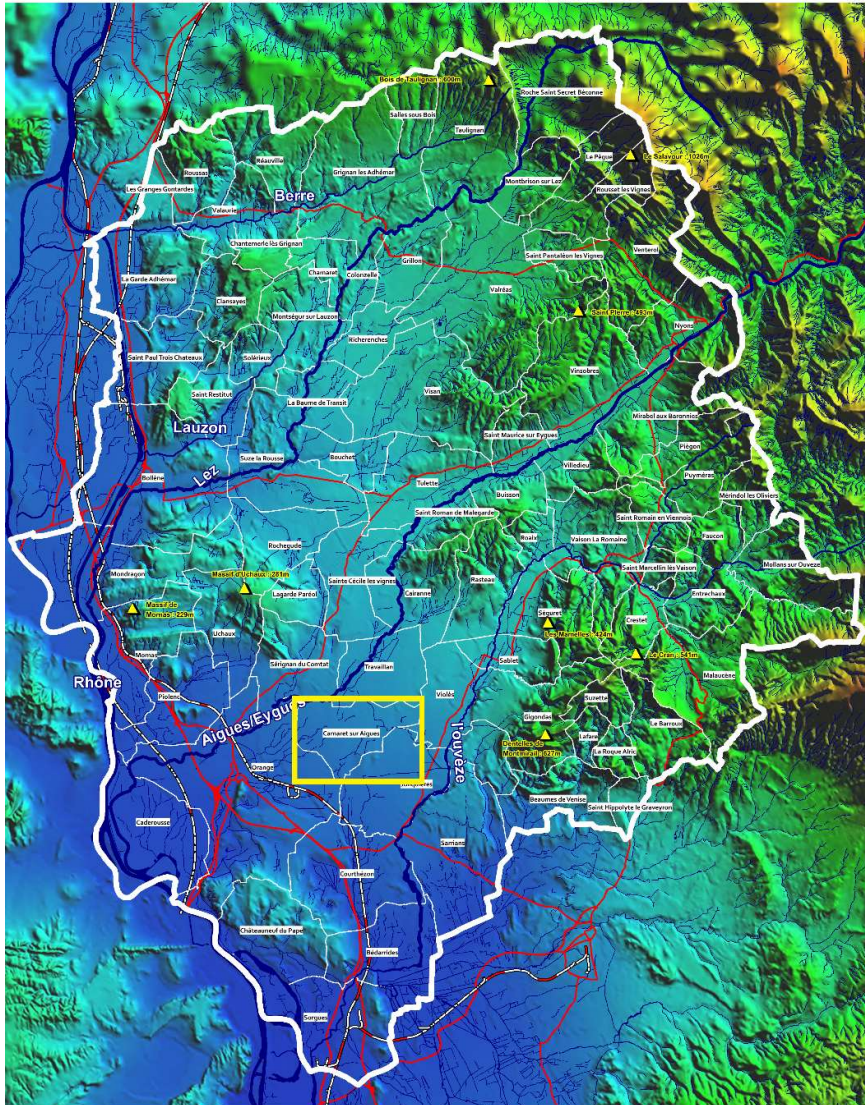
Code postal : 84 860
 Département : Vaucluse
 Région : Provence-Alpes-Côte-d'Azur



| EPCI |
|-------------------------|
| CCPRO PAYS RHONE OUEZE |
| SCoT |
| Bassin de vie d'Avignon |
| Superficie |
| 32,41 km ² |
| Altitude |
| 30 m |
| Population |
| 2 831 |

CAMARET SUR AIGUES (84)

Contexte géographique et physique du territoire projet



Code postal : 84 850
 Département : Vaucluse
 Région : Provence-Alpes-Côte-d'Azur

| EPCI | CCAOP AYGUES OUVÈZE EN PROVENCE |
|------------|---------------------------------|
| SCoT | Bassin de vie d'Avignon |
| Superficie | 18,37 km ² |
| Altitude | 72 m |
| Population | 4 767 |

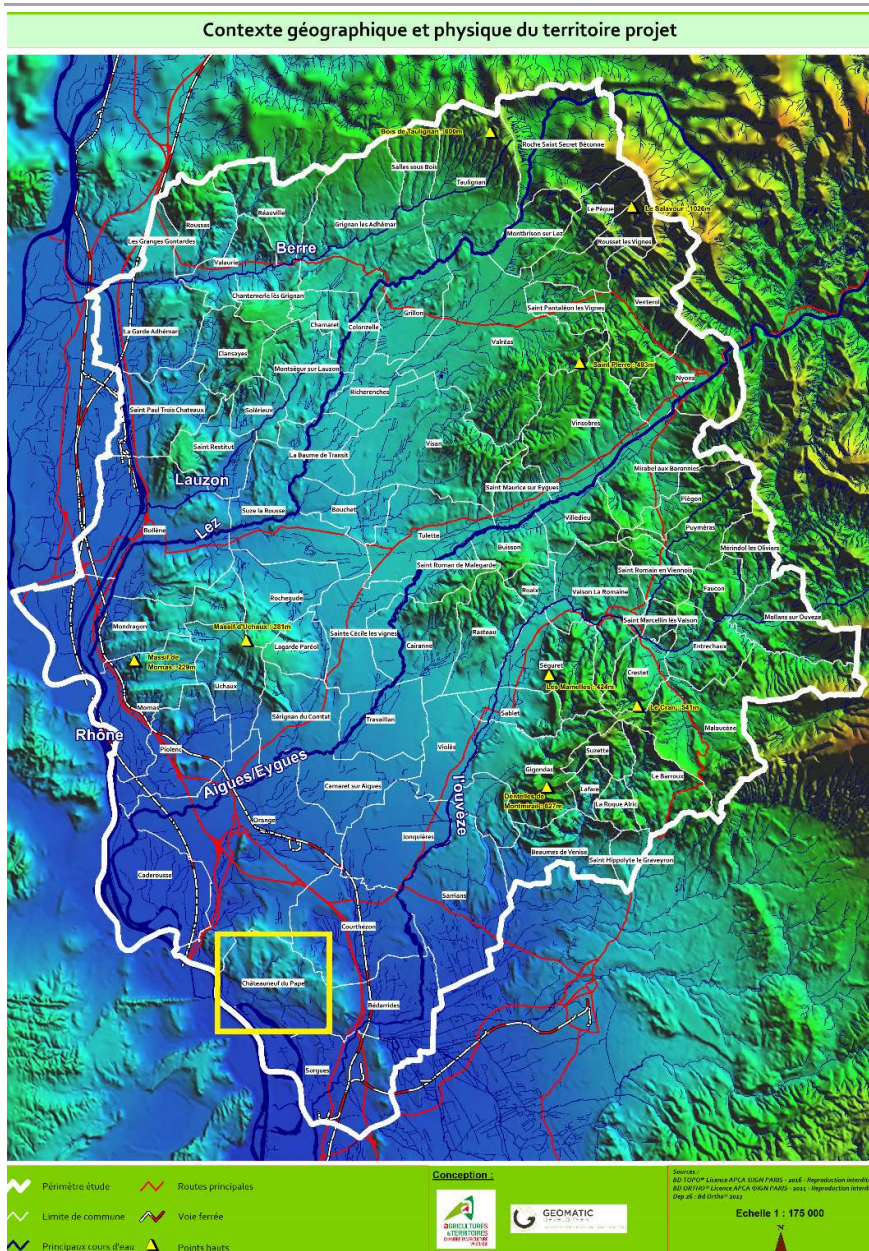
Sources : BD 25000 - Licence APCA SIGEN PARIS - 2014 - Reproduction interdite
 BD 100000 - Licence APCA SIGEN PARIS - 2013 - Reproduction interdite
 Dep. 04 - 04/06/2019

Echelle 1 : 175 000

CHATEAUNEUF DU PAPE (84)

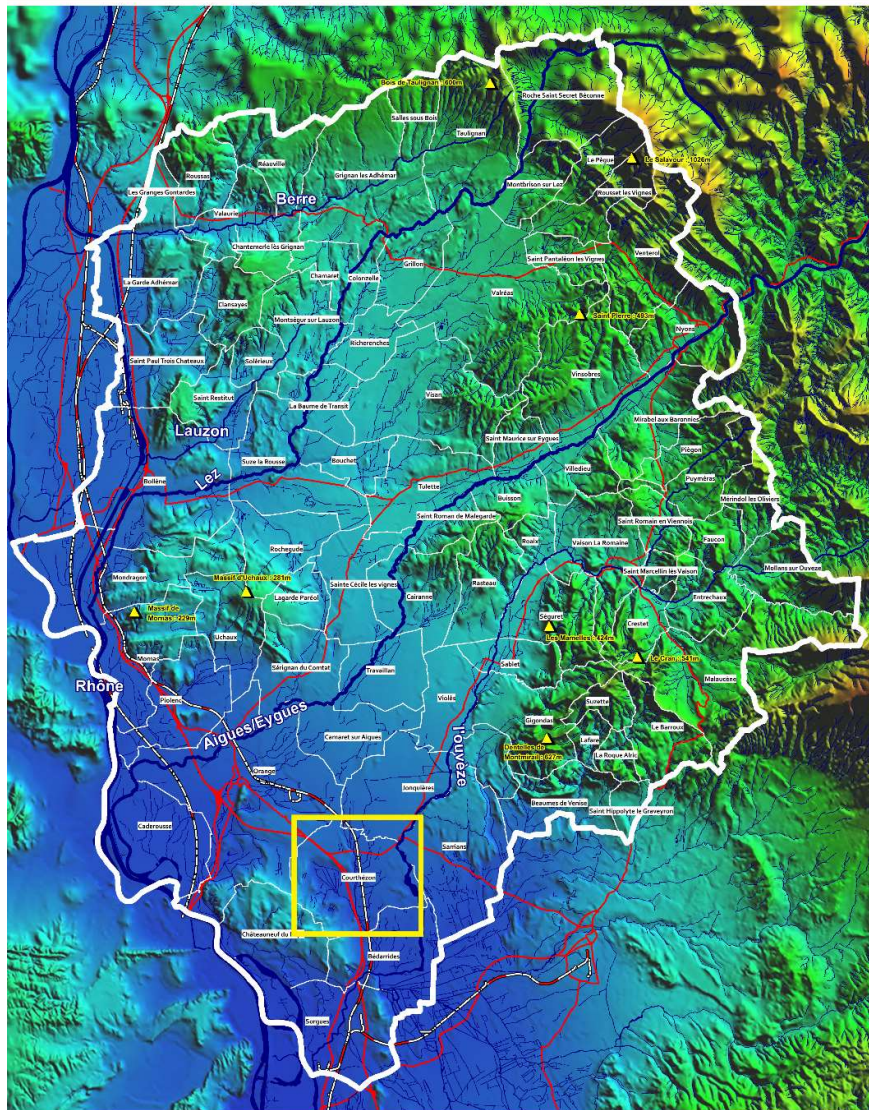
Code postal : 84 230
 Département : Vaucluse
 Région : Provence-Alpes-Côte-d'Azur

| EPCI | CCPRO PAYS RHONE OUEZE |
|------------|-------------------------|
| SCoT | Bassin de vie d'Avignon |
| Superficie | 24,77 km ² |
| Altitude | 71 m |
| Population | 2 232 |



COURTHEZON (84)

0 Contexte géographique et physique du territoire projet



Code postal : 84 350
 Département : Vaucluse
 Région : Provence-Alpes-Côte-d'Azur

| EPCI | CCPRO PAYS RHONE OUEZE |
|------------|-------------------------|
| SCoT | Bassin de vie d'Avignon |
| Superficie | 32,69 km ² |
| Altitude | 49 m |
| Population | 5 552 |

~ Périmètre étude — Routes principales
— Limite de commune — Voie ferrée
— Principaux cours d'eau ▲ Points hauts

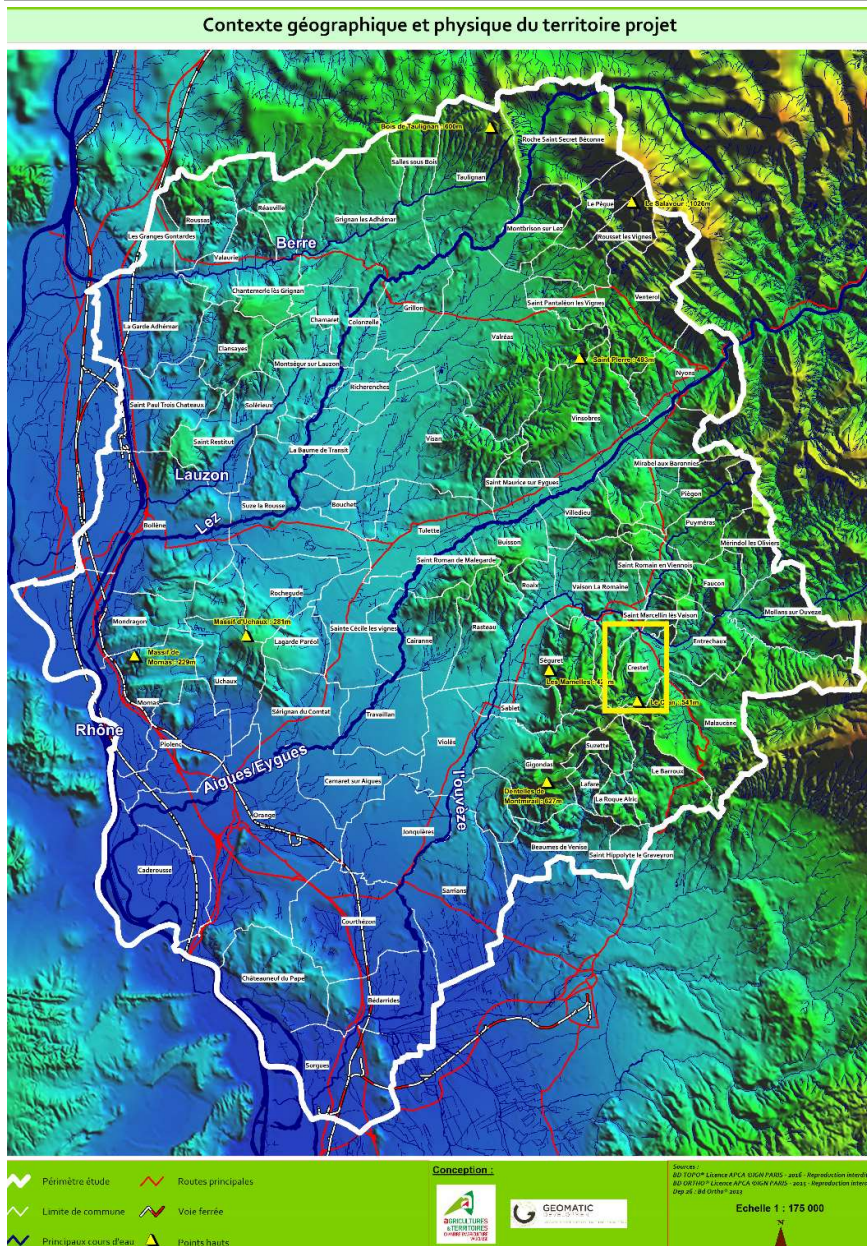
Conception :

Sources : BD 100 000 Licence AFCA (IGN/FNRS) - 2015 - Reproduction interdite
 BD 01100 Licence AFCA (IGN/FNRS) - 2015 - Reproduction interdite
 Dpt 84 - M4 01100 - 2012

Echelle 1 : 175 000

CRESTET (84)

Code postal : 84 110
 Département : Vaucluse
 Région : Provence-Alpes-Côte-d'Azur

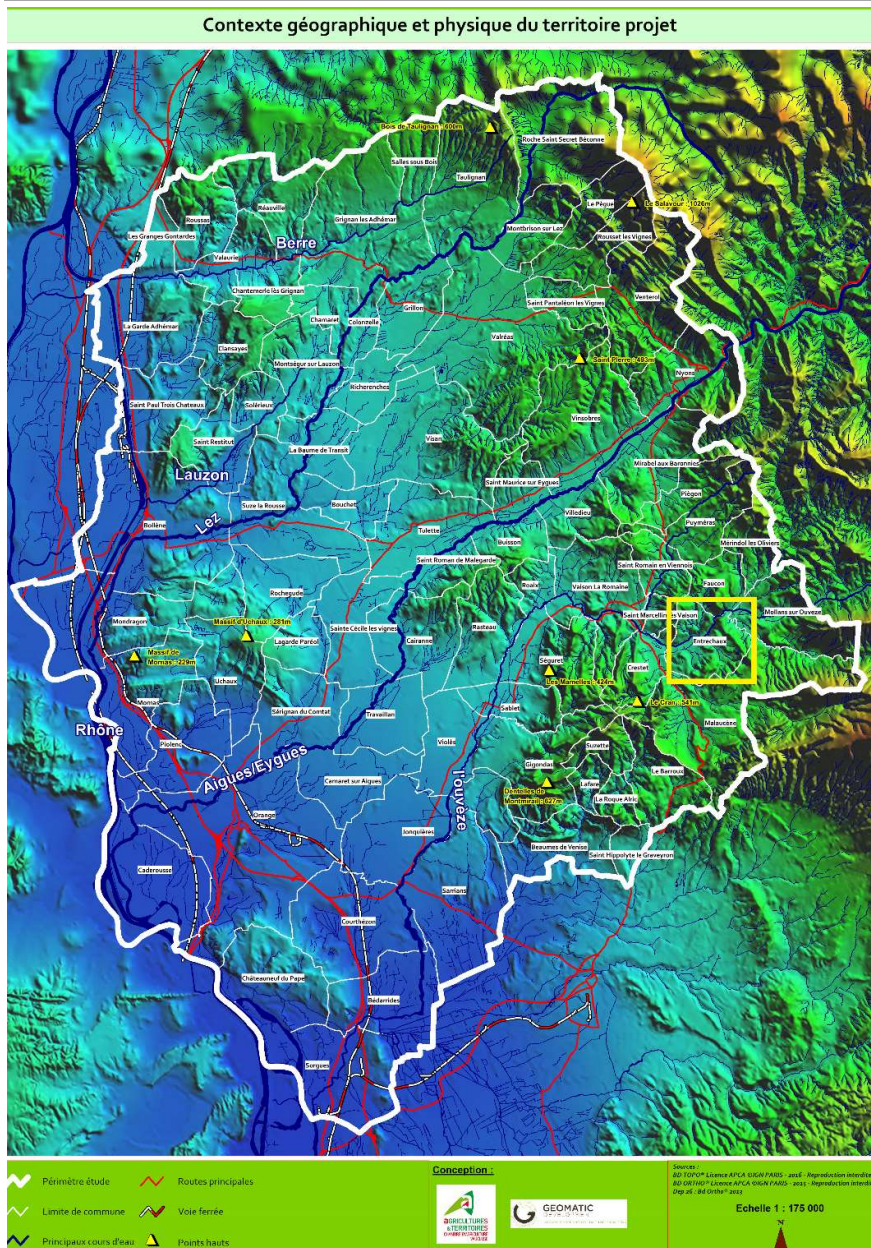


| EPCI | CCPVV PAYS VAISON VENTOUX |
|------------|---------------------------|
| SCoT | Vaison Ventoux |
| Superficie | 11,41 km ² |
| Altitude | 350 m |
| Population | 417 |

ENTRECHAUX (84)

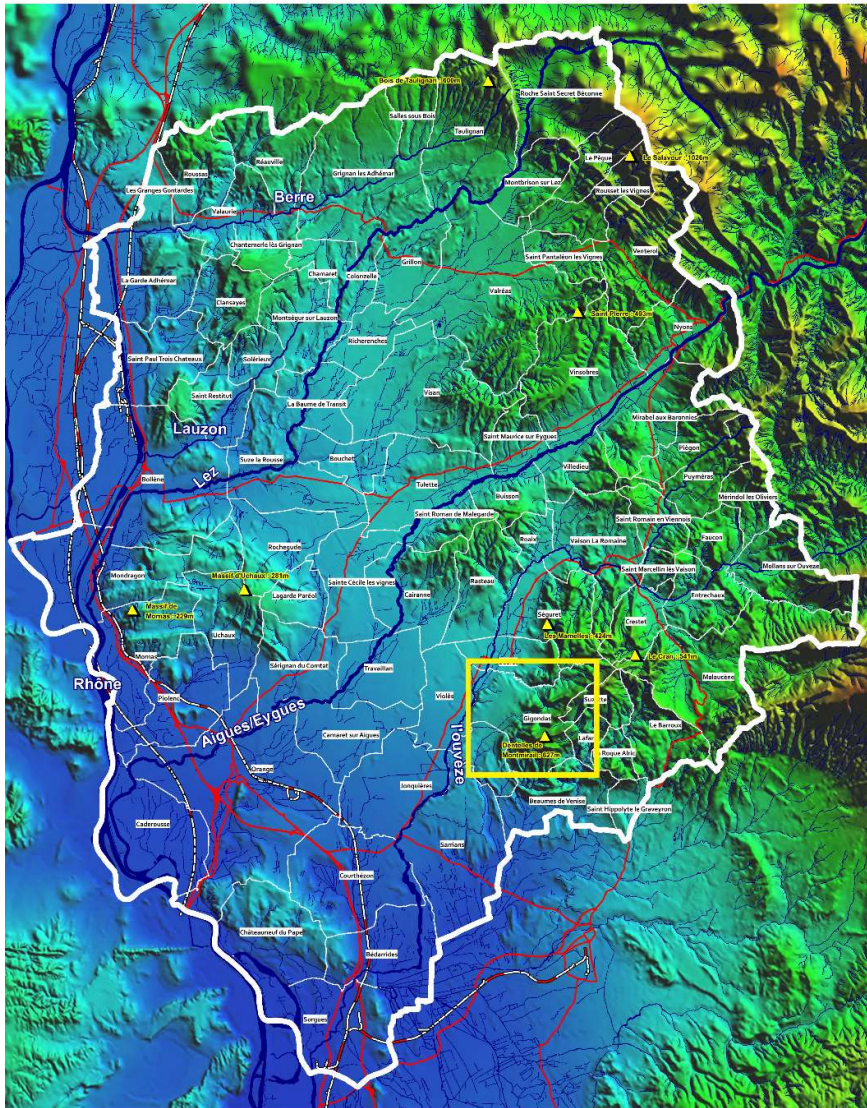
Code postal : 84 340
 Département : Vaucluse
 Région : Provence-Alpes-Côte-d'Azur

| | |
|-------------------|---------------------------|
| EPCI | CCPVV PAYS VAISON VENTOUX |
| SCoT | Vaison Ventoux |
| Superficie | 14,87 km ² |
| Altitude | 299 m |
| Population | 1 182 |



GIGONDAS (84)

Contexte géographique et physique du territoire projet



Code postal : 84 190
 Département : Vaucluse
 Région : Provence-Alpes-Côte-d'Azur

| | |
|-------------------|--------------------------------|
| EPCI | CAVCV VENTOUX COMTAT VENAISSIN |
| SCoT | Comtat Ventoux |
| Superficie | 27,08 km ² |
| Altitude | 276 m |
| Population | 550 |

~ Périmètre étude — Routes principales
— Limite de commune — Voie ferrée
— Principaux cours d'eau ▲ Points hauts

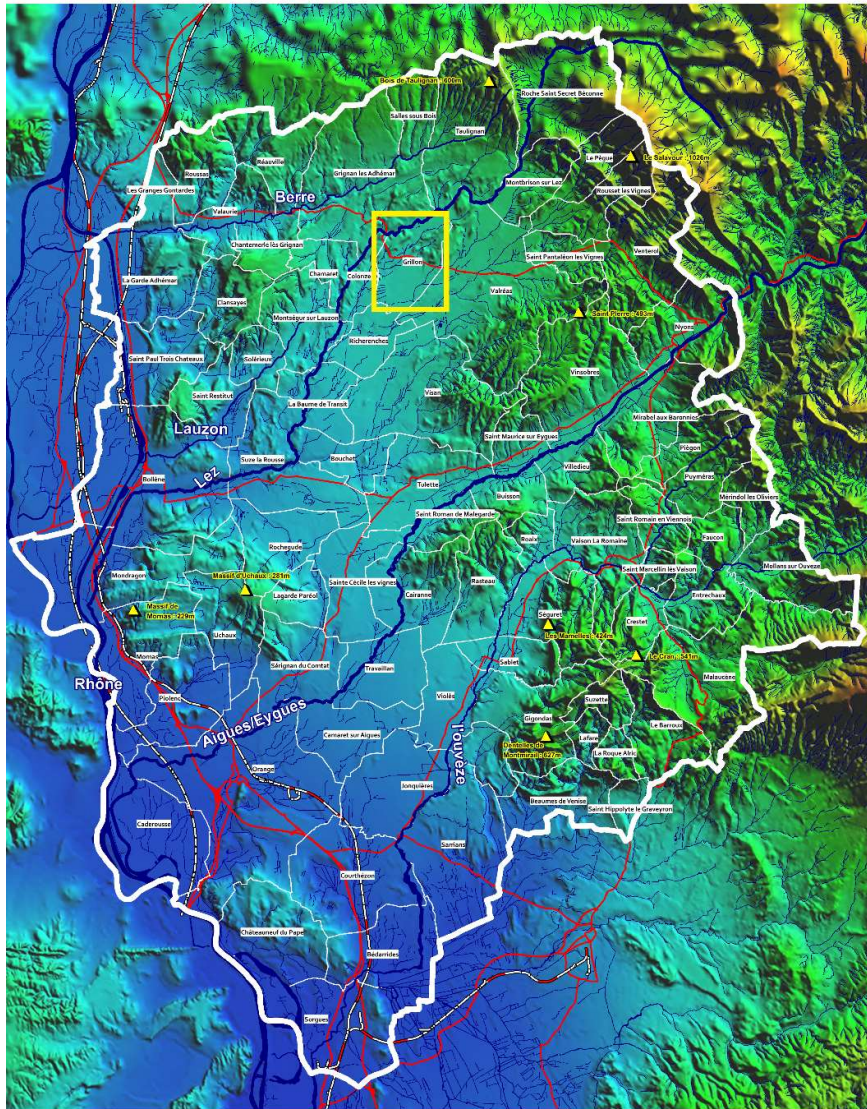
Conception :  

Sources : IGN IGN® Licence BFCR IGN® IGN® - Reproduction interdite
 BD Carthage Licence APCA IGN® IGN® - Reproduction interdite
 Dpt 84 - 84 0000 - 2022

Echelle 1 : 175 000

GRILLON (84)

Contexte géographique et physique du territoire projet



Code postal : 84 600
 Département : Vaucluse
 Région : Provence-Alpes-Côte-d'Azur

| EPCI | CCEPPG ENCLAVE DES PAPES PAYS DE GRIGNAN |
|------------|---|
| SCoT | Sud Drôme - Sud est Ardèche - Haut Vaucluse |
| Superficie | 15,02 km ² |
| Altitude | 187 |
| Population | 1 804 |

Perimètre étude Routes principales
Limite de commune Voie ferrée
Principaux cours d'eau Points hauts

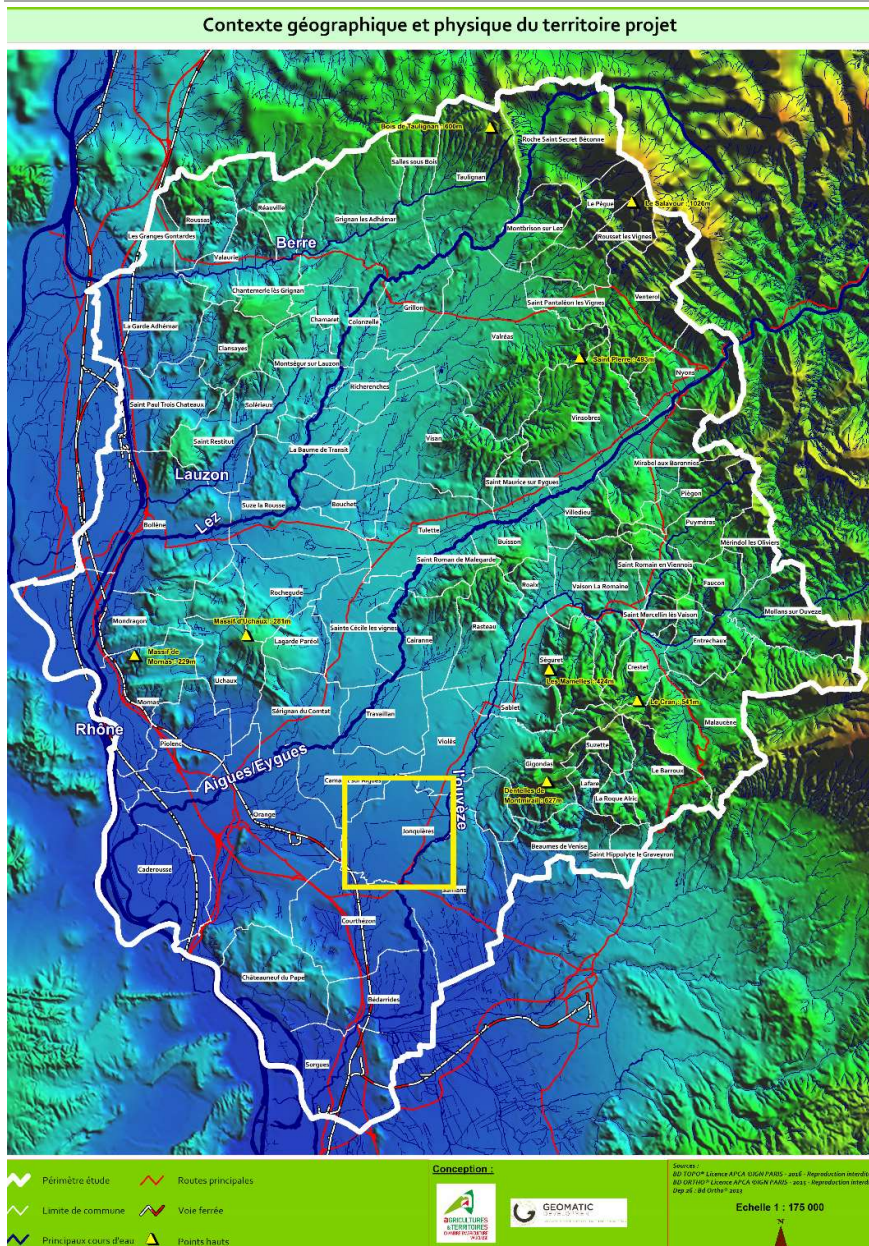
Conception :

Sources : BD Carthage - Licence APJA 03/04/2007 - 2017 - Reproduction interdite
 BD Carthage - Licence APJA 03/04/2007 - 2017 - Reproduction interdite
 Dig. 25 - BD Carthage 2011

Echelle 1 : 175 000

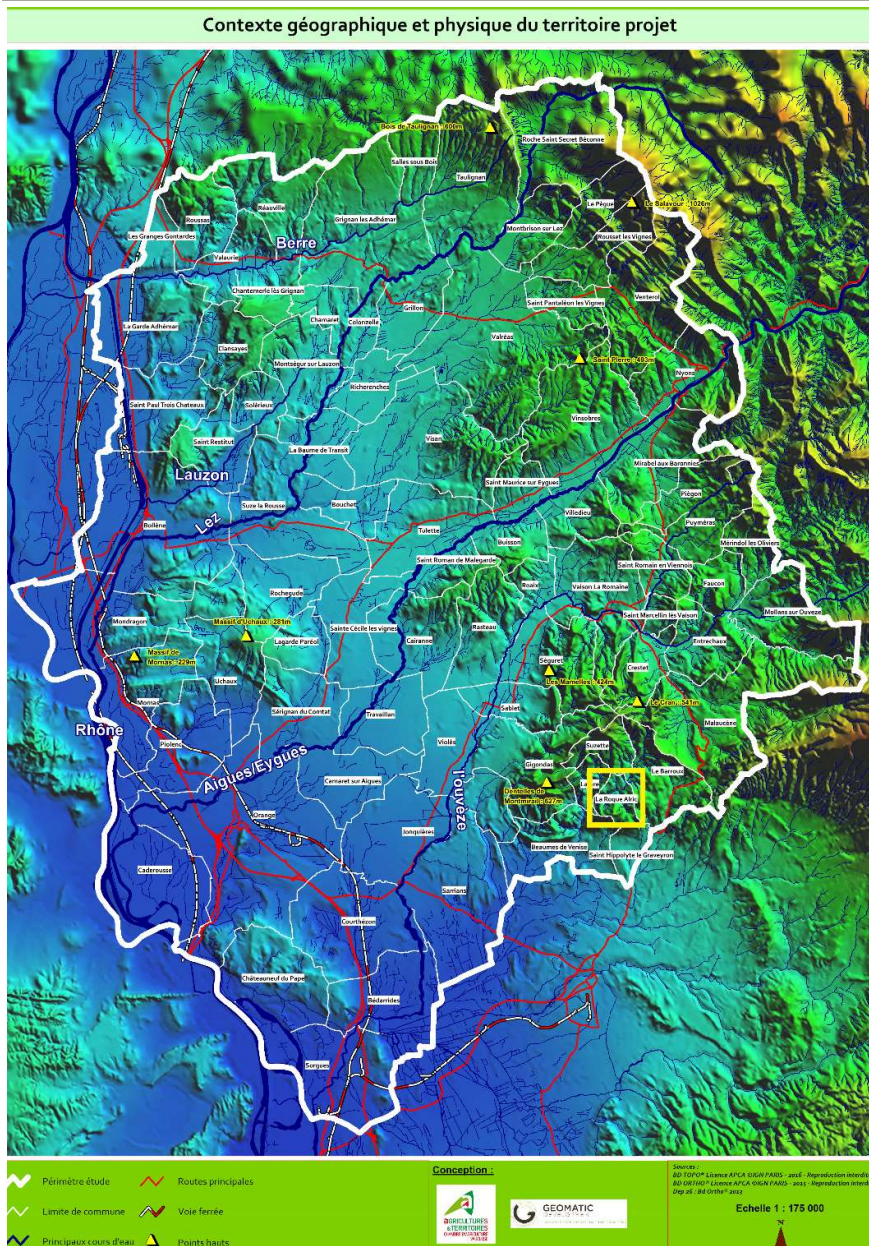
JONQUIERES (84)

Code postal : 84 150
 Département : Vaucluse
 Région : Provence-Alpes-Côte-d'Azur



| |
|-------------------------|
| EPCI |
| CCPRO PAYS RHONE OUEZE |
| SCoT |
| Bassin de vie d'Avignon |
| Superficie |
| 24,31 km ² |
| Altitude |
| 65 m |
| Population |
| 5 021 |

LA ROQUE ALRIC (84)



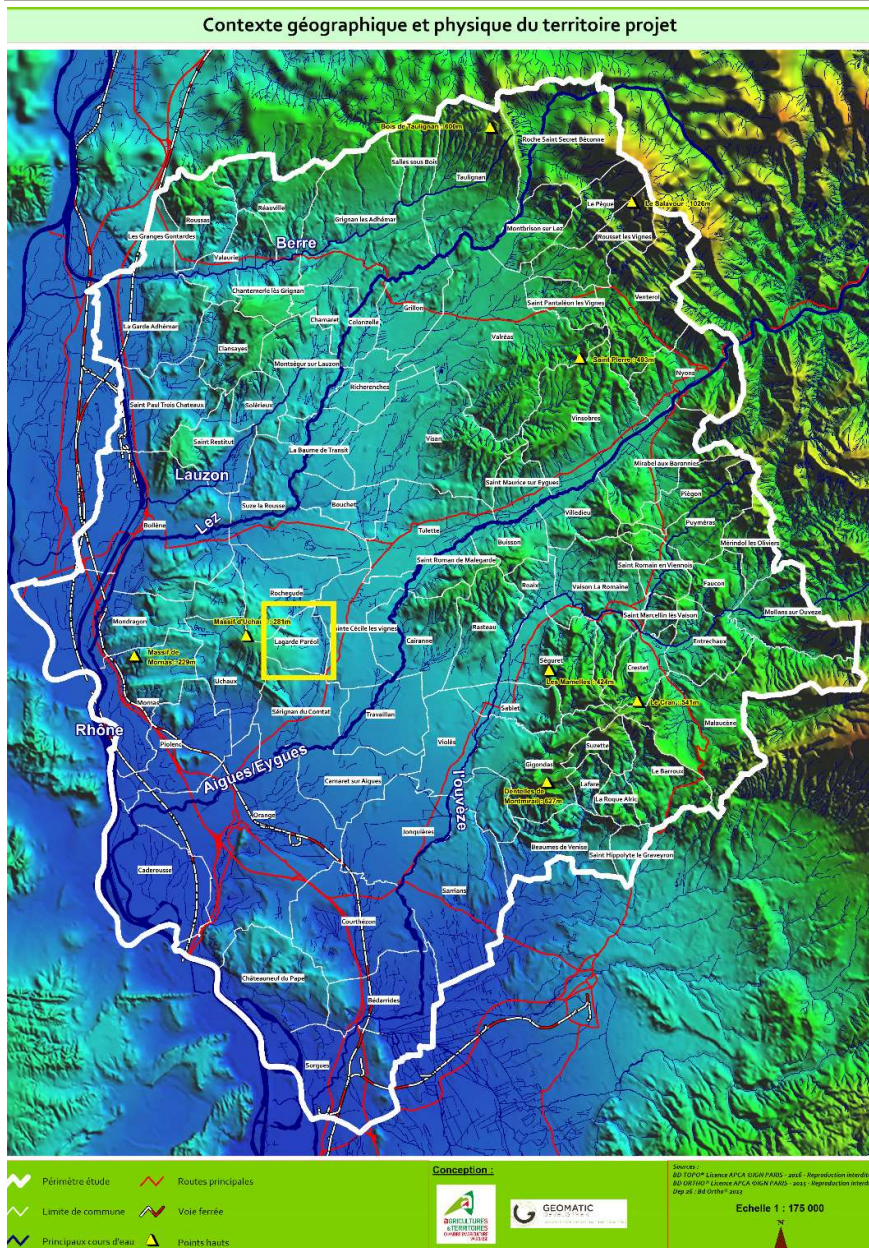
Code postal : 84 190
 Département : Vaucluse
 Région : Provence-Alpes-Côte-d'Azur

| | |
|-------------------|--------------------------------|
| EPCI | CAVCV VENTOUX COMTAT VENAISSIN |
| SCoT | Comtat Ventoux |
| Superficie | 4,88 km ² |
| Altitude | 301 m |
| Population | 51 |

LAGARDE PAREOL (84)

Code postal : 84 290
 Département : Vaucluse
 Région : Provence-Alpes-Côte-d'Azur

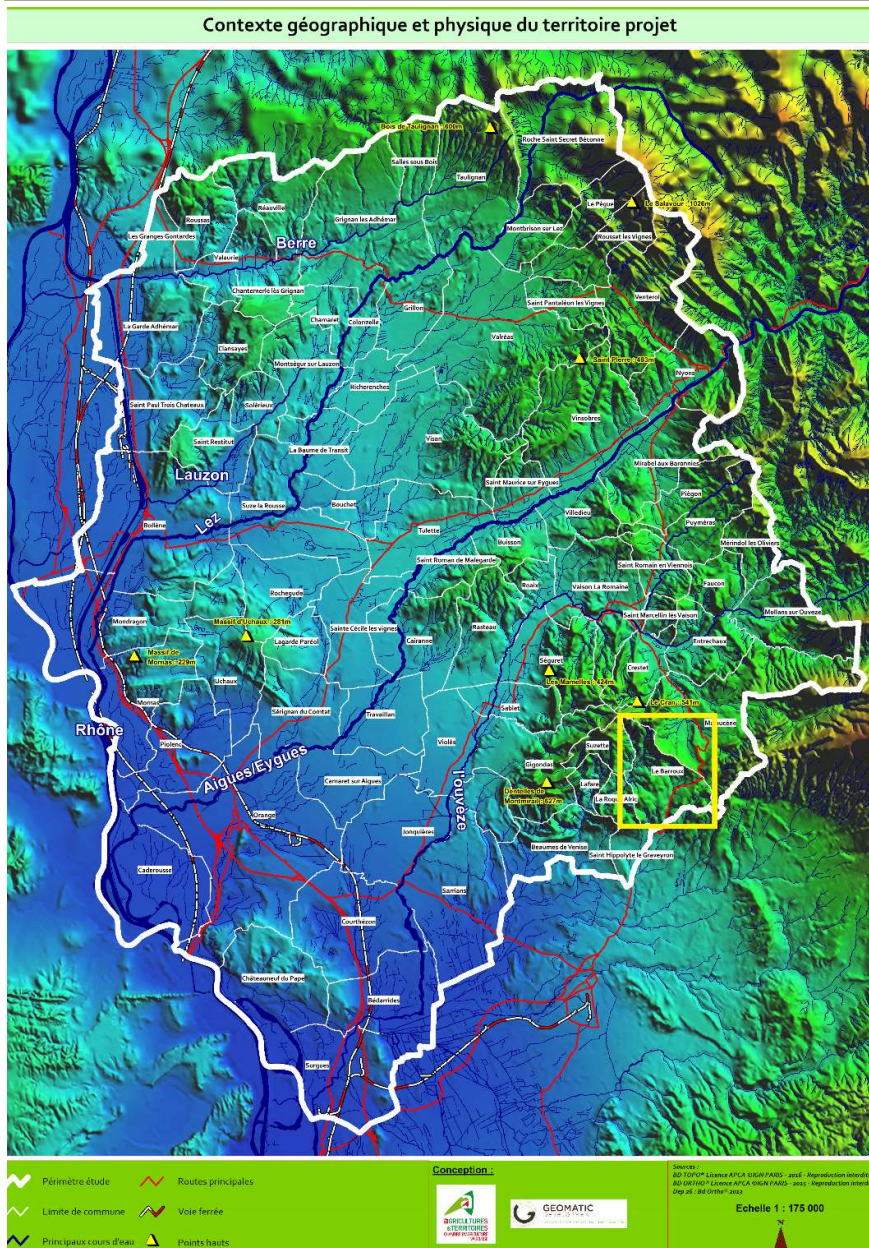
| EPCI | CCAOP AYGUES OUVÈZE EN PROVENCE |
|------------|---------------------------------|
| SCoT | Bassin de vie d'Avignon |
| Superficie | 9,32 km ² |
| Altitude | 143 m |
| Population | 326 |



LE BARROUX (84)

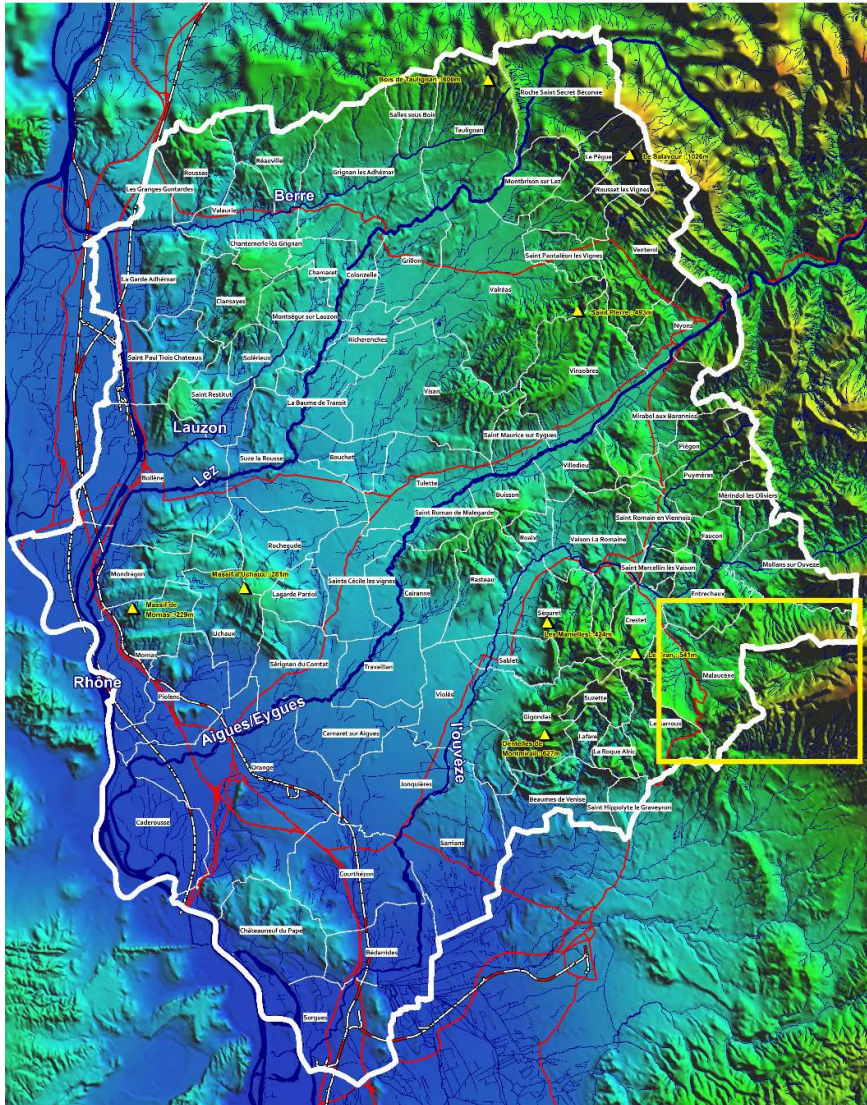
Code postal : 84 330
 Département : Vaucluse
 Région : Provence-Alpes-Côte-d'Azur

| EPCI | CAVCV VENTOUX COMTAT VENAISSIN |
|------------|--------------------------------|
| SCoT | Comtat Ventoux |
| Superficie | 16,03 km ² |
| Altitude | 355 m |
| Population | 709 |



MALAUCENE (84)

Contexte géographique et physique du territoire projet



Code postal : 84 340
 Département : Vaucluse
 Région : Provence-Alpes-Côte-d'Azur

| EPCI | CAVCV VENTOUX COMTAT VENAISSIN |
|------------|--------------------------------|
| SCoT | Comtat Ventoux |
| Superficie | 45,44 km ² |
| Altitude | 450 m |
| Population | 2 856 |

~ Périmètre étude — Routes principales
— Limite de commune — Voie ferrée
— Principaux cours d'eau ▲ Points hauts

Conception :

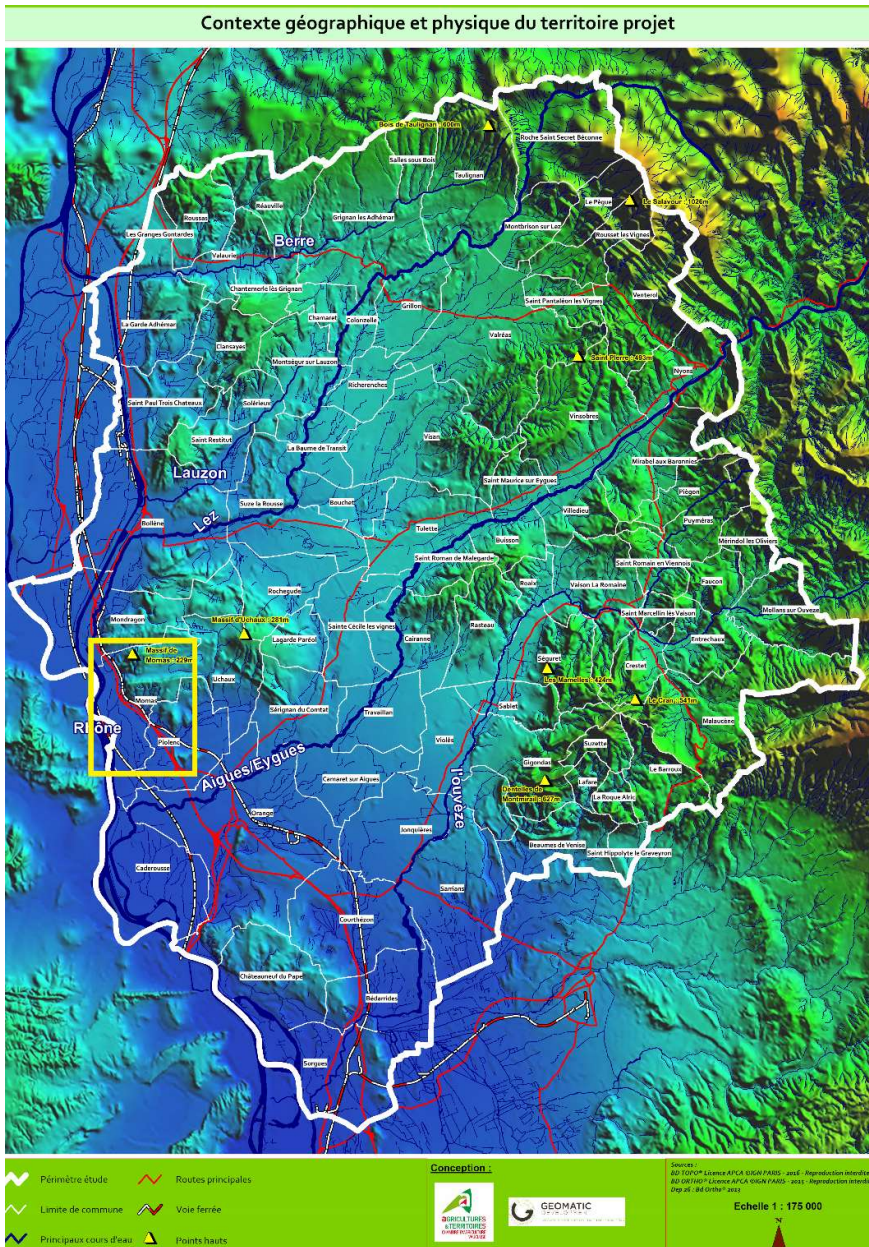
Sources : BD TOPOM, Licence APCA SIGM PARIS - ass.É - Reproduction interdite. BD DRH (MPT) Licence APCA SIGM PARIS - ass. - Reproduction interdite. Inp.fr - IM (c) 2011 - 2012

Echelle 1 : 175 000

MORNAS (84)

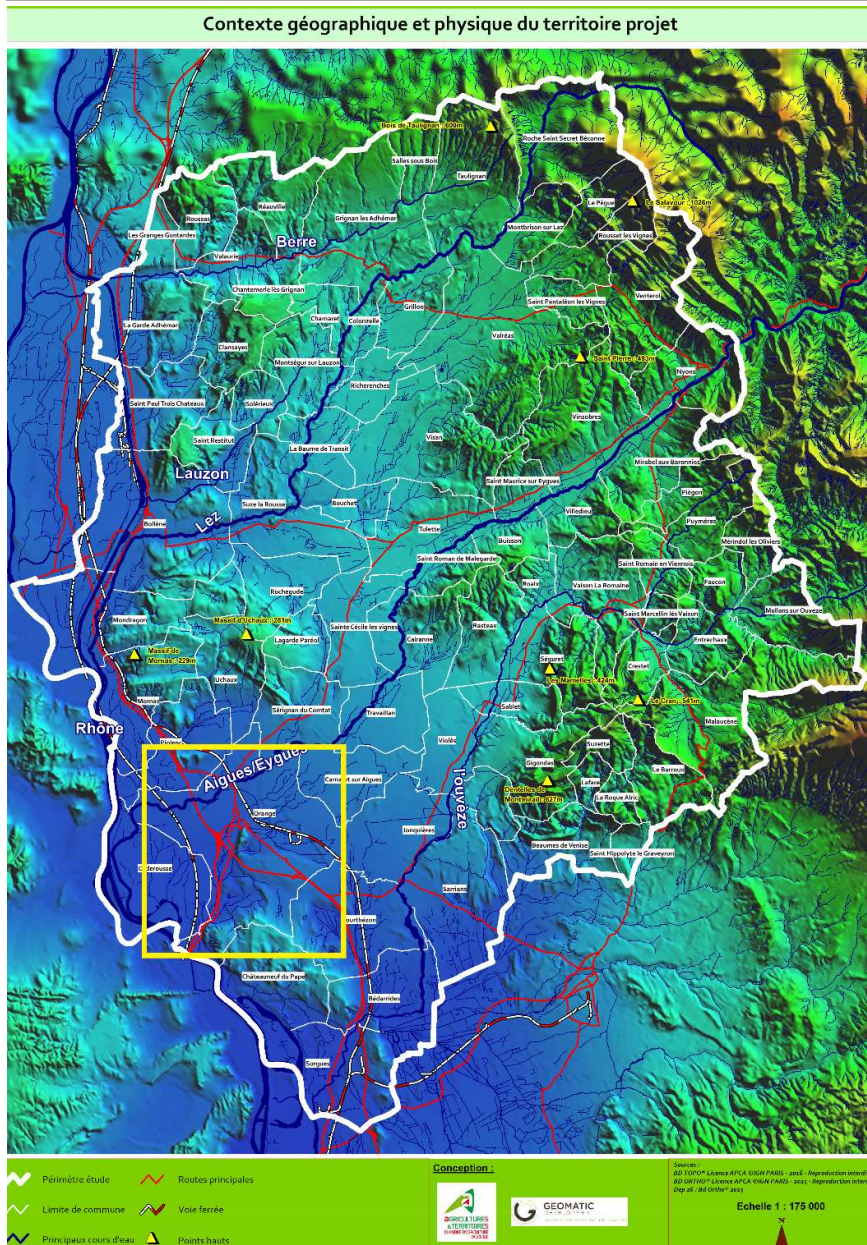
Code postal : 84 550
 Département : Vaucluse
 Région : Provence-Alpes-Côte-d'Azur

| EPCI | CCRLP RHONE LEZ PROVENCE |
|------------|---|
| SCoT | Sud Drôme - Sud est Ardèche - Haut Vaucluse |
| Superficie | 26,05 km ² |
| Altitude | 82 m |
| Population | 2 455 |



ORANGE (84)

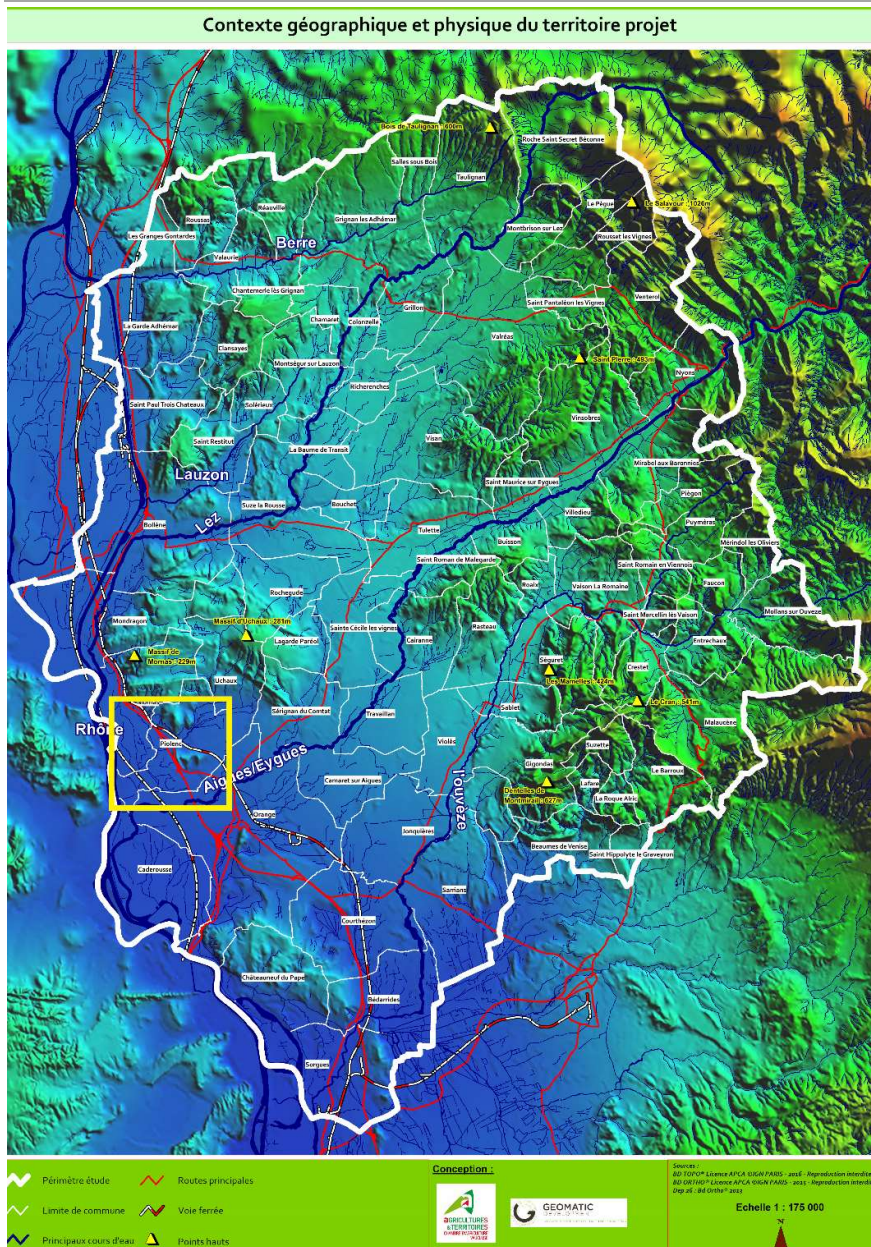
Code postal : 84 100
 Département : Vaucluse
 Région : Provence-Alpes-Côte-d'Azur



| | |
|-------------------|-------------------------|
| EPCI | CCPRO PAYS RHONE OUEZE |
| SCoT | Bassin de vie d'Avignon |
| Superficie | 74,41 km ² |
| Altitude | 48 m |
| Population | 30 164 |

PIOLENC (84)

Code postal : 84 420
 Département : Vaucluse
 Région : Provence-Alpes-Côte-d'Azur

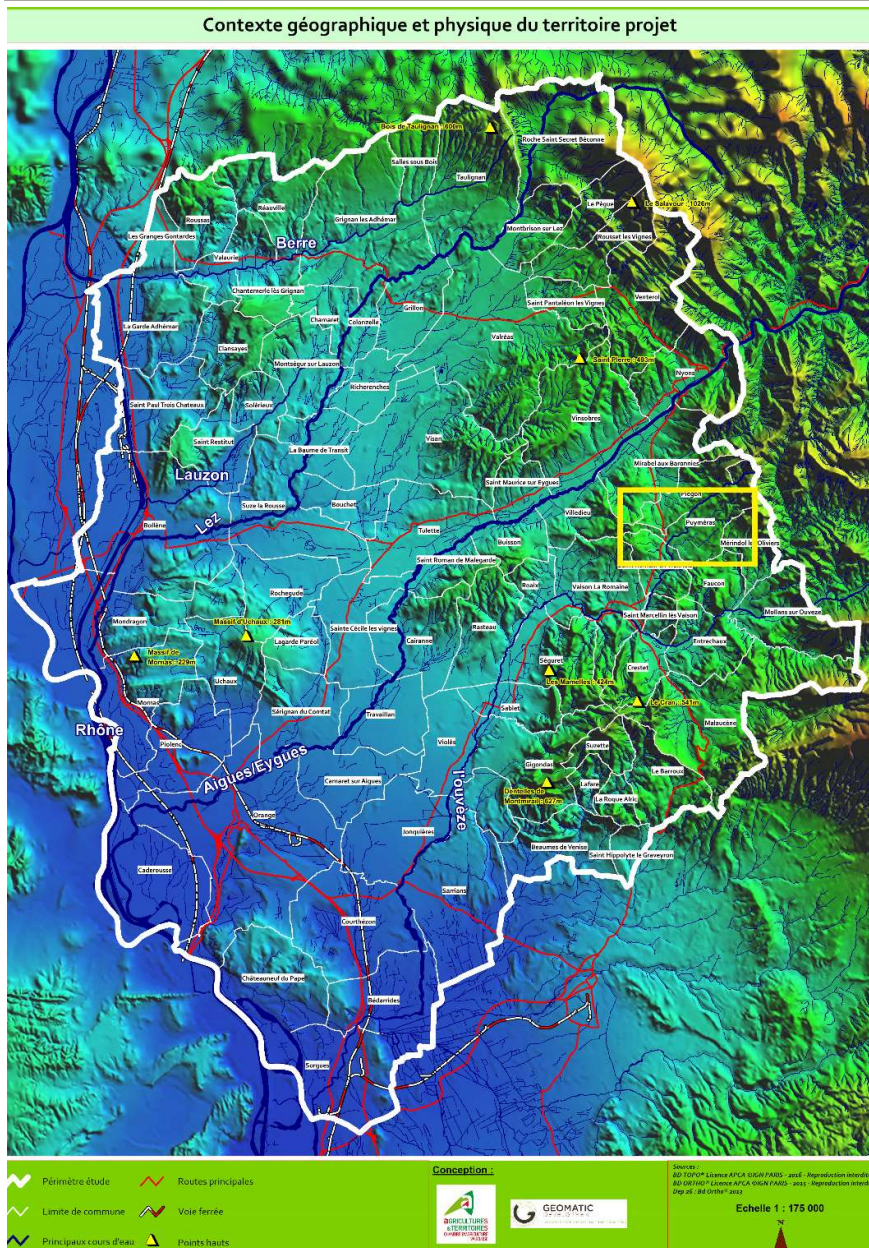


| | |
|-------------------|---------------------------------|
| EPCI | CCAOP AYGUES OUVÈZE EN PROVENCE |
| SCoT | Bassin de vie d'Avignon |
| Superficie | 24,64 km ² |
| Altitude | 53 m |
| Population | 5 192 |

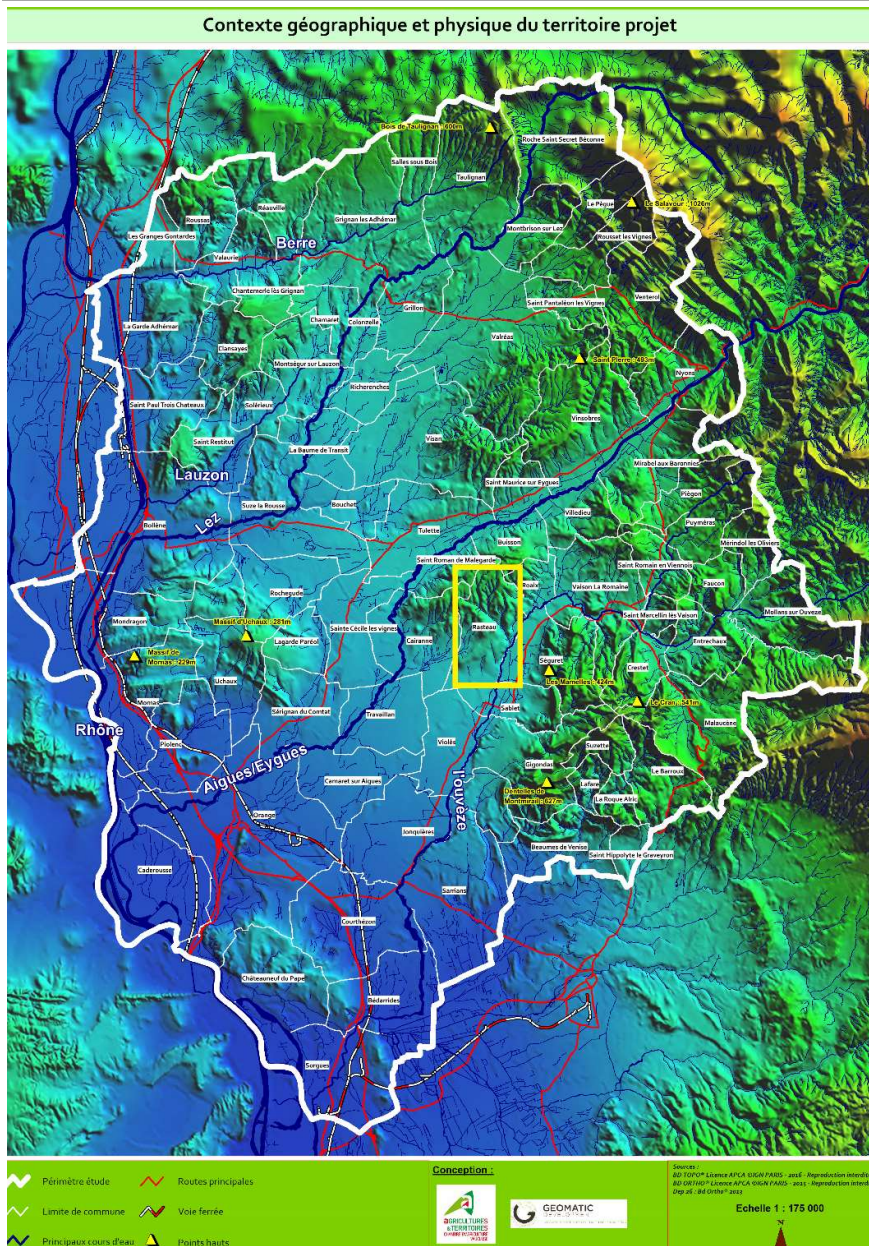
PUYMERAS (84)

Code postal : 84 110
 Département : Vaucluse
 Région : Provence-Alpes-Côte-d'Azur

| | |
|-------------------|---------------------------|
| EPCI | CCPVV PAYS VAISON VENTOUX |
| SCoT | Vaison Ventoux |
| Superficie | 14,77 km ² |
| Altitude | 427 m |
| Population | 624 |



RASTEAU (84)

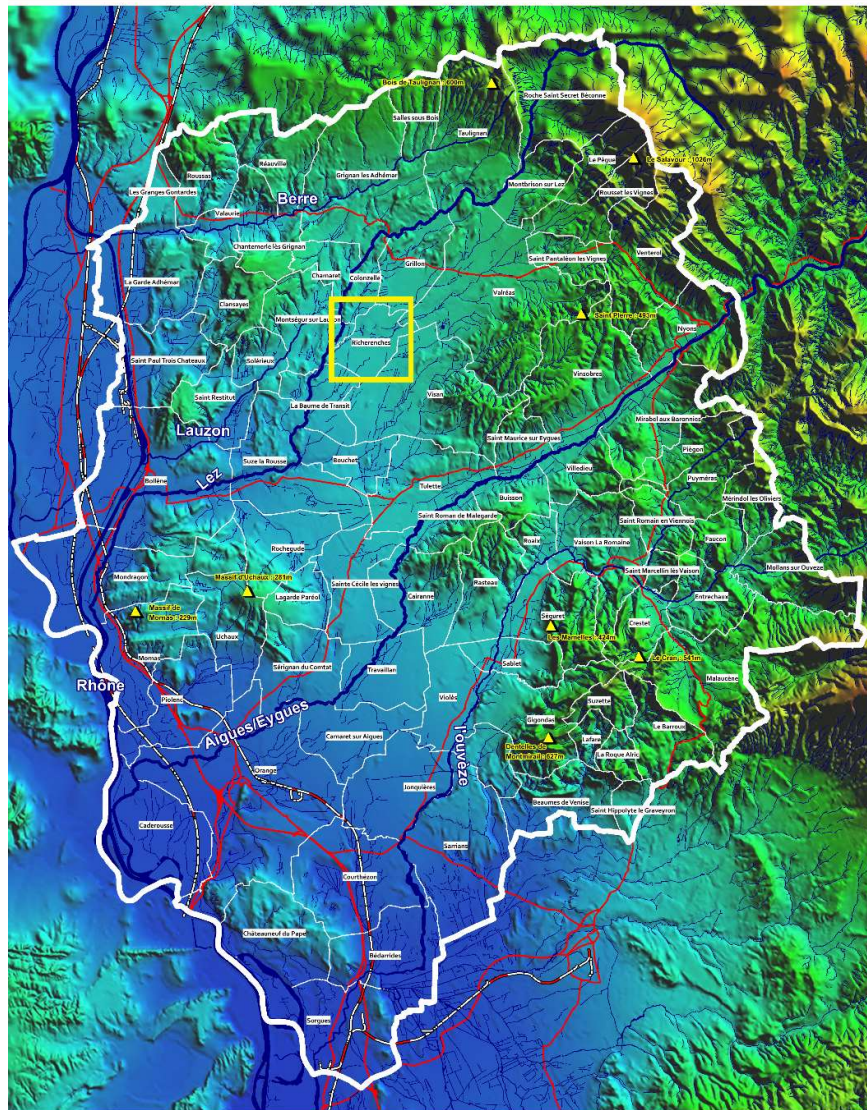


Code postal : 84 110
 Département : Vaucluse
 Région : Provence-Alpes-Côte-d'Azur

| | |
|-------------------|---------------------------|
| EPCI | CCPVV PAYS VAISON VENTOUX |
| SCoT | Vaison Ventoux |
| Superficie | 18,96 km ² |
| Altitude | 213 m |
| Population | 839 |

RICHERENCHES (84)

00 Contexte géographique et physique du territoire projet



Code postal : 84 600
 Département : Vaucluse
 Région : Provence-Alpes-Côte-d'Azur

| EPCI | CCEPPG ENCLAVE DES PAPES PAYS DE GRIGNAN |
|------------|---|
| SCoT | Sud Drôme - Sud est Ardèche - Haut Vaucluse |
| Superficie | 11,04 km ² |
| Altitude | 147 m |
| Population | 729 |

~ Périmètre étude — Routes principales
— Limite de commune — Voie ferrée
— Principaux cours d'eau ▲ Points hauts

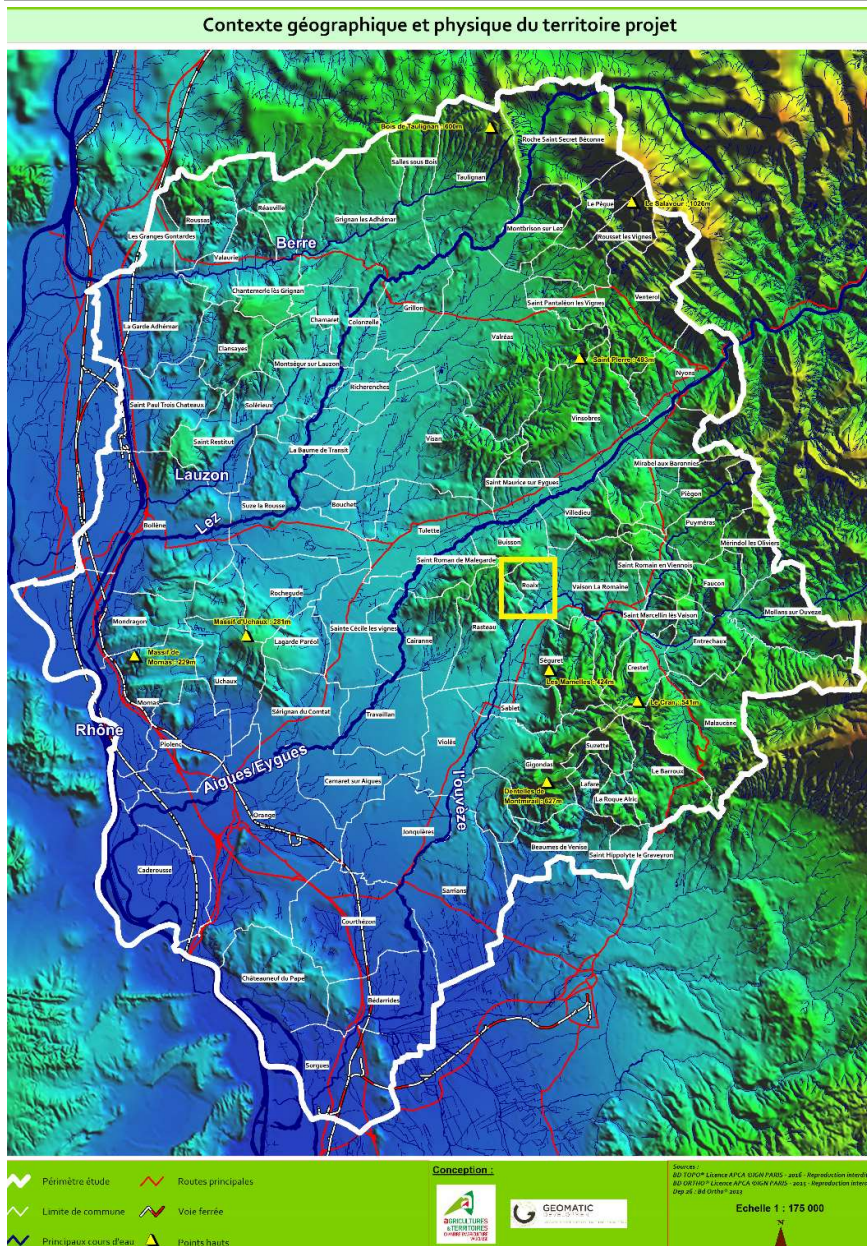
Conception :

Sources : IGN 2010SM Licence AP/CA SIG/CA P/RS - 2011 - Reproduction interdite
 BRG 08/10/10SM Licence AP/CA SIG/CA P/RS - 2011 - Reproduction interdite
 Dep. 06 - 04/06/09 2011

Echelle 1 : 175 000

ROAIX (84)

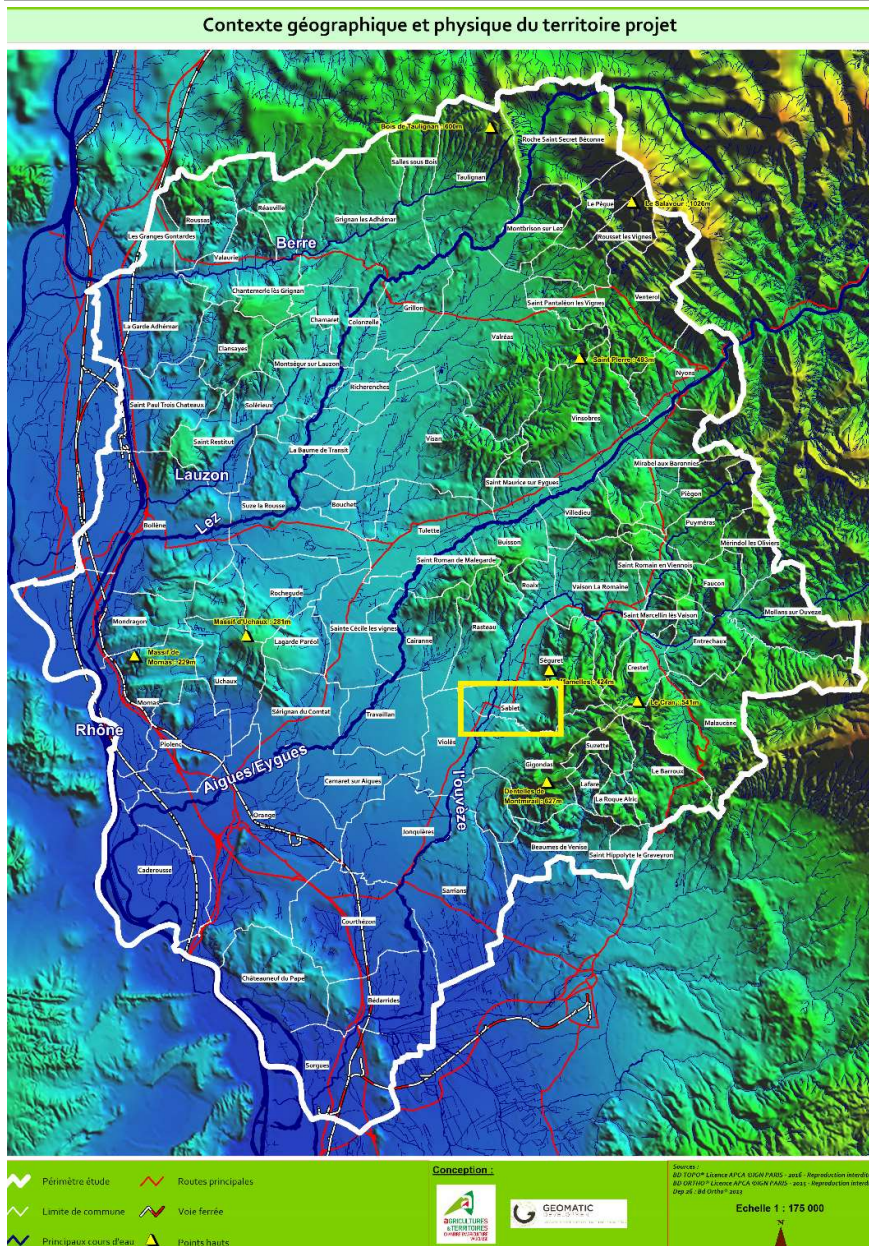
Code postal : 84 110
 Département : Vaucluse
 Région : Provence-Alpes-Côte-d'Azur



| EPCI | CCPVV PAYS VAISON VENTOUX |
|------------|---------------------------|
| SCoT | Vaison Ventoux |
| Superficie | 5,86 km ² |
| Altitude | 221 m |
| Population | 677 |

SABLET (84)

Code postal : 84 110
 Département : Vaucluse
 Région : Provence-Alpes-Côte-d'Azur

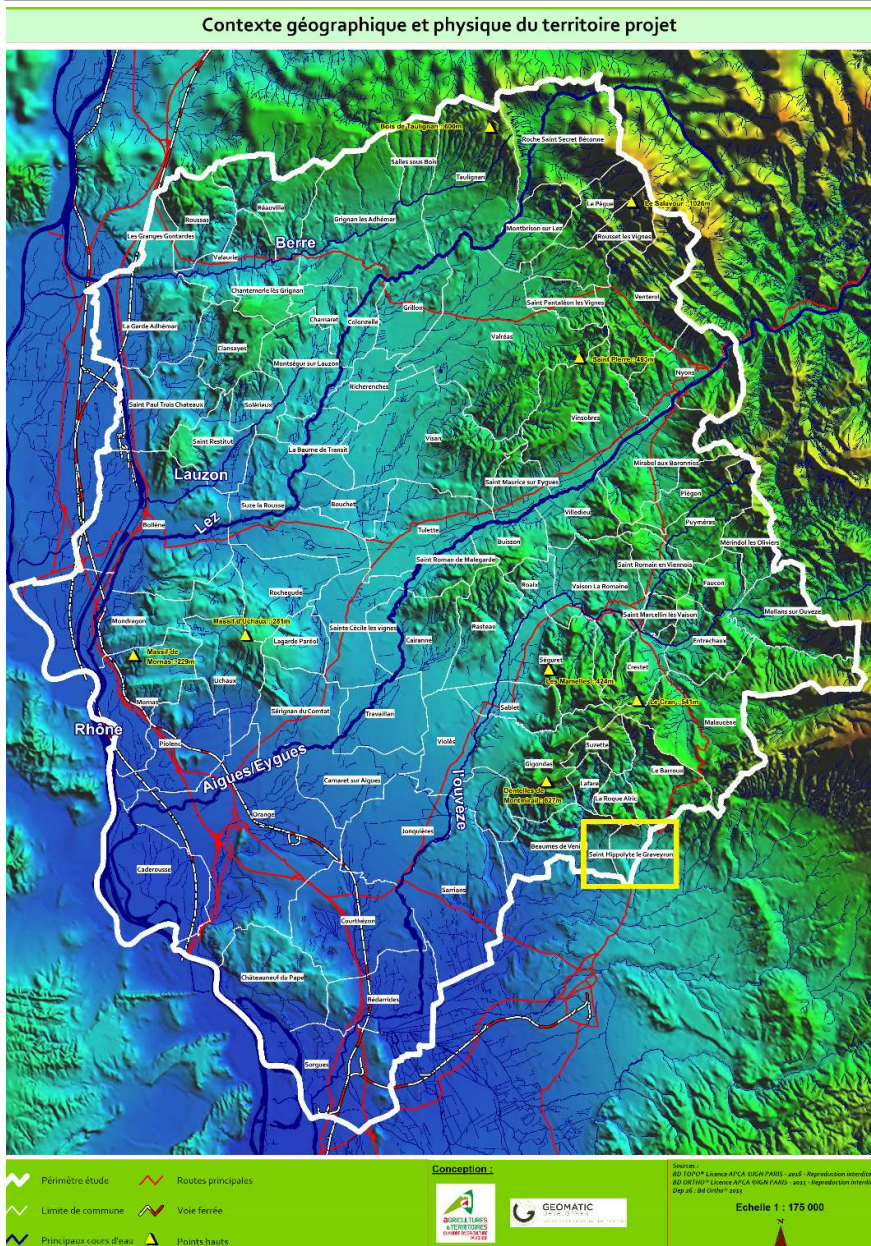


| |
|---------------------------|
| EPCI |
| CCPVV PAYS VAISON VENTOUX |
| SCoT |
| Vaison Ventoux |
| Superficie |
| 11,04 km ² |
| Altitude |
| 170 m |
| Population |
| 1 268 |

SAINT HIPPOLYTE LE GRAVEYRON (84)

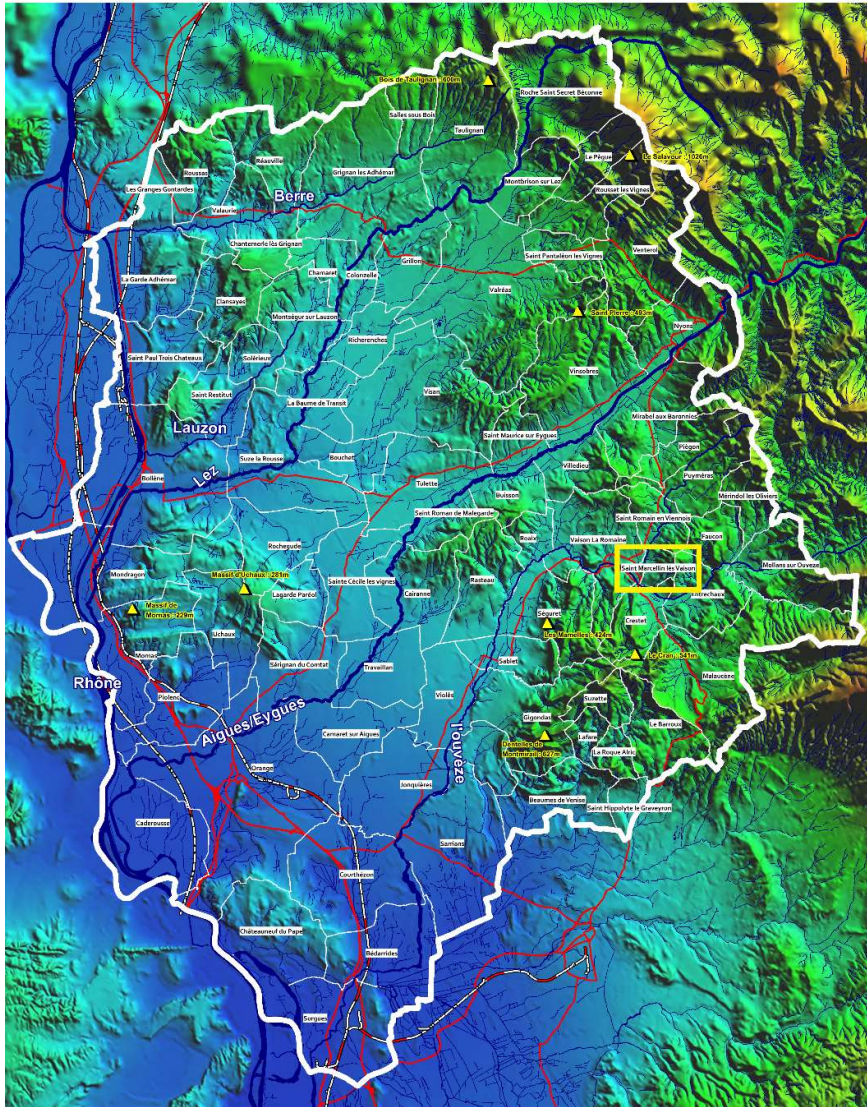
Code postal : 84 330
 Département : Vaucluse
 Région : Provence-Alpes-Côte-d'Azur

| EPCI | CAVCV VENTOUX COMTAT VENAISSIN |
|------------|--------------------------------|
| SCoT | Comtat Ventoux |
| Superficie | 4,94 km ² |
| Altitude | 186 m |
| Population | 184 |



SAINT MARCELLIN LES VAISON (84)

Contexte géographique et physique du territoire projet



Code postal : 84 110
 Département : Vaucluse
 Région : Provence-Alpes-Côte-d'Azur

| EPCI | CCPVV PAYS VAISON VENTOUX |
|------------|---------------------------|
| SCoT | Vaison Ventoux |
| Superficie | 3,53 km ² |
| Altitude | 284 m |
| Population | 338 |

~ Périmètre étude — Routes principales
— Limite de commune — Voie ferrée
— Principaux cours d'eau ▲ Points hauts

Conception :  

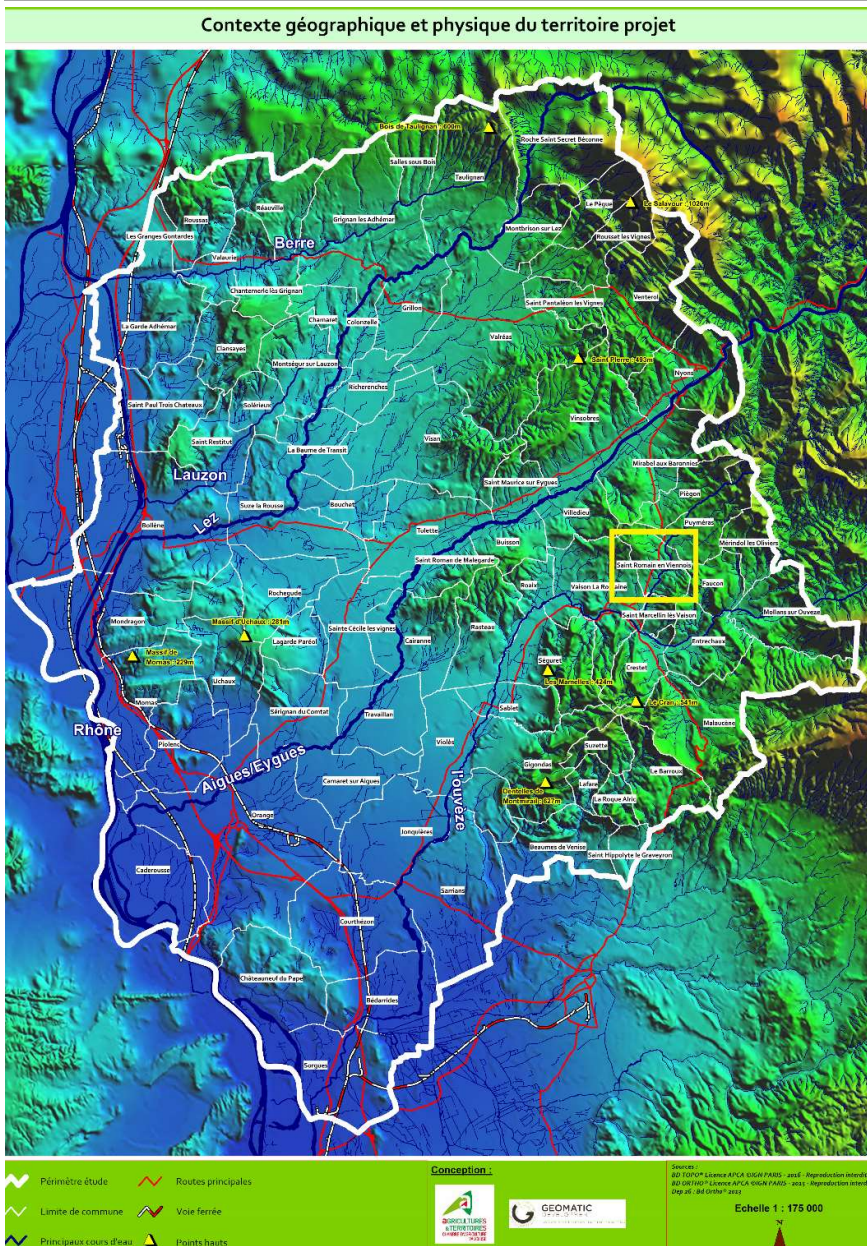
Sources : BD 250 000 Licence AFCA (IGN/FNRS) - 2015 - Reproduction interdite
 BD 500 000 Licence AFCA (IGN/FNRS) - 2015 - Reproduction interdite
 Dep 26 - M 01/09/2012

Echelle 1 : 175 000

SAINT ROMAIN EN VIENNOIS (84)

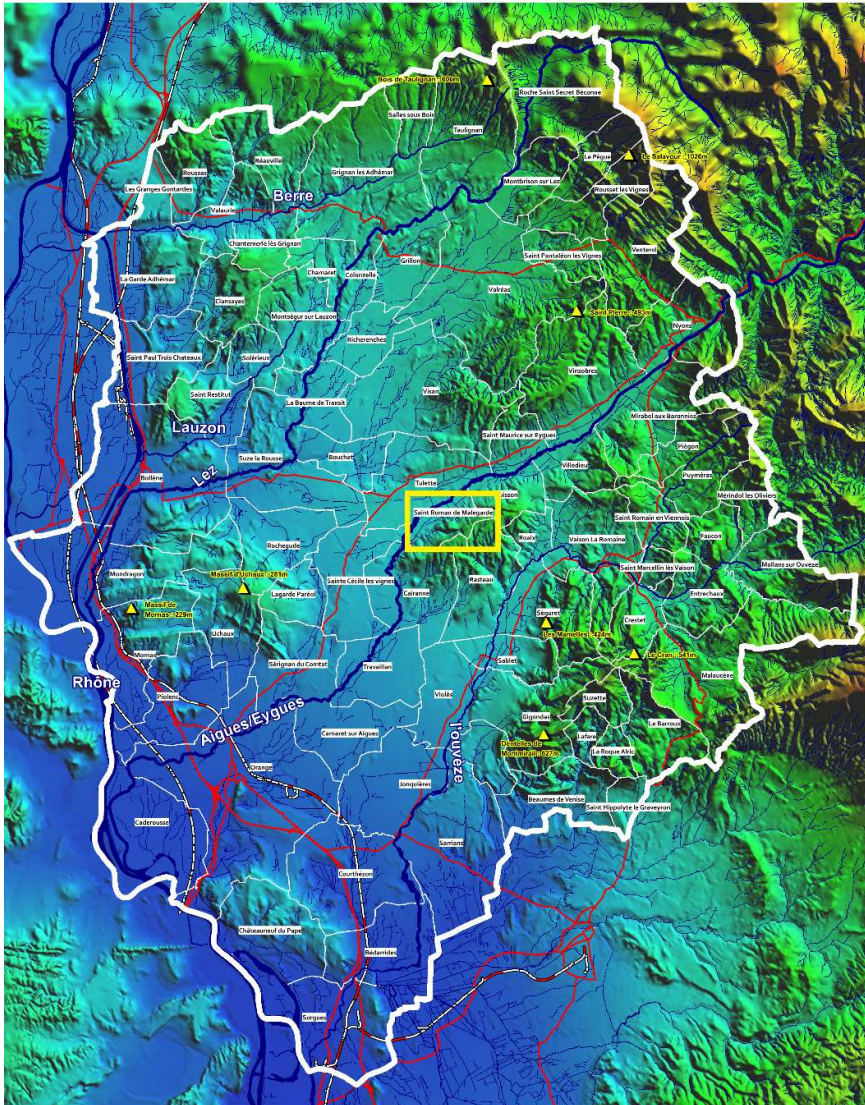
Code postal : 84 110
 Département : Vaucluse
 Région : Provence-Alpes-Côte-d'Azur

| EPCI | CCPVV PAYS VAISON VENTOUX |
|------------|---------------------------|
| SCoT | Vaison Ventoux |
| Superficie | 9,1 km ² |
| Altitude | 312 m |
| Population | 872 |



SAINT ROMAN DE MALEGARDE (84)

Contexte géographique et physique du territoire projet



Code postal : 84 290
 Département : Vaucluse
 Région : Provence-Alpes-Côte-d'Azur

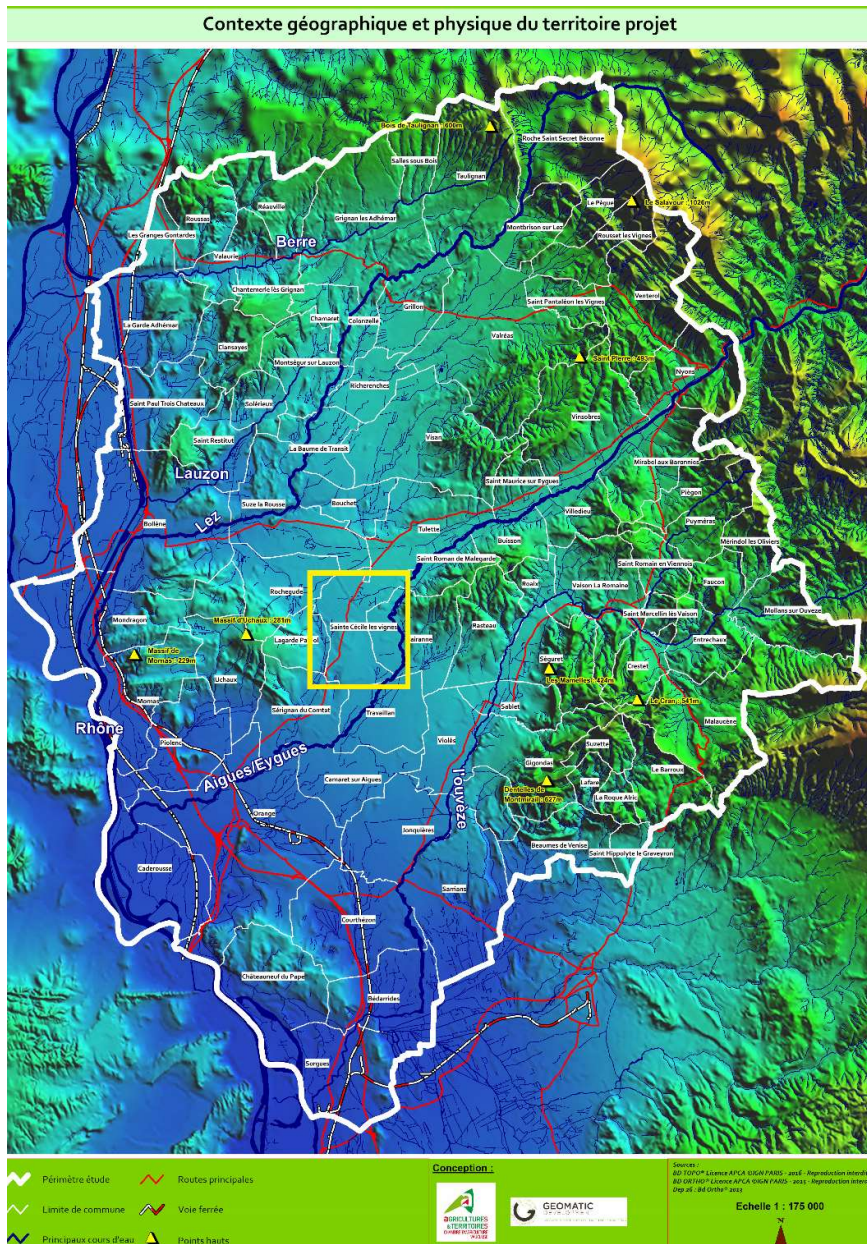
| EPCI | CCPVV PAYS VAISON VENTOUX |
|------------|---------------------------|
| SCoT | Vaison Ventoux |
| Superficie | 8,53 km ² |
| Altitude | 200 m |
| Population | 336 |

Sources : AD 84/04 - Licence AFCA SIGM PARIS - 2014 - Reproduction interdite
 AD 84/04 - Licence AFCA SIGM PARIS - 2013 - Reproduction interdite
 Dep. 04 - 04/08/2013

Echelle 1 : 175 000

SAINTE CECILE LES VIGNES (84)

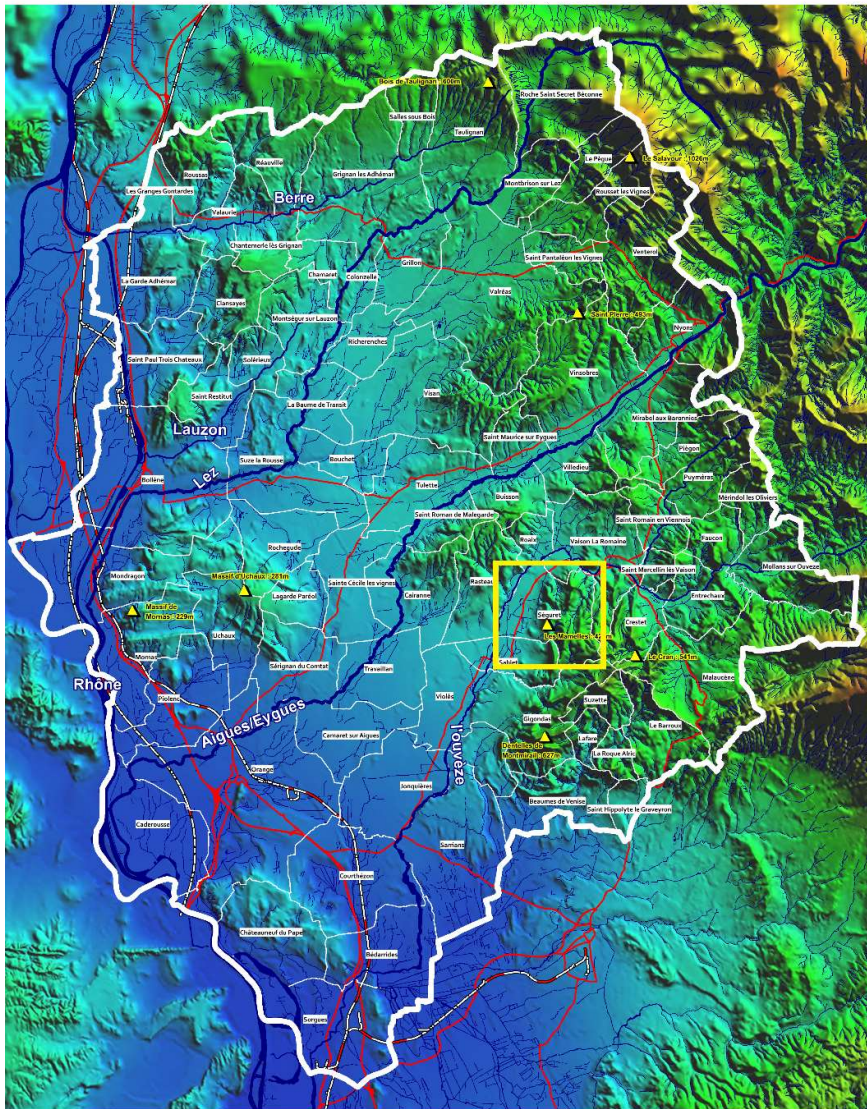
Code postal : 84 290
 Département : Vaucluse
 Région : Provence-Alpes-Côte-d'Azur



| EPCI |
|----------------------------------|
| CCAOP AYGUES OUEVEZE EN PROVENCE |
| SCoT |
| Bassin de vie d'Avignon |
| Superficie |
| 20,05 km ² |
| Altitude |
| 108 m |
| Population |
| 2 476 |

SEGURET (84)

Contexte géographique et physique du territoire projet



Code postal : 84 110
 Département : Vaucluse
 Région : Provence-Alpes-Côte-d'Azur

| EPCI |
|---------------------------|
| CCPVV PAYS VAISON VENTOUX |
| SCoT |
| Vaison Ventoux |
| Superficie |
| 21,14 km ² |
| Altitude |
| 262 m |
| Population |
| 866 |

⚡ Périmètre étude 🛣️ Routes principales
📏 Limite de commune 🚆 Voie ferrée
🌊 Principaux cours d'eau 📍 Points hauts

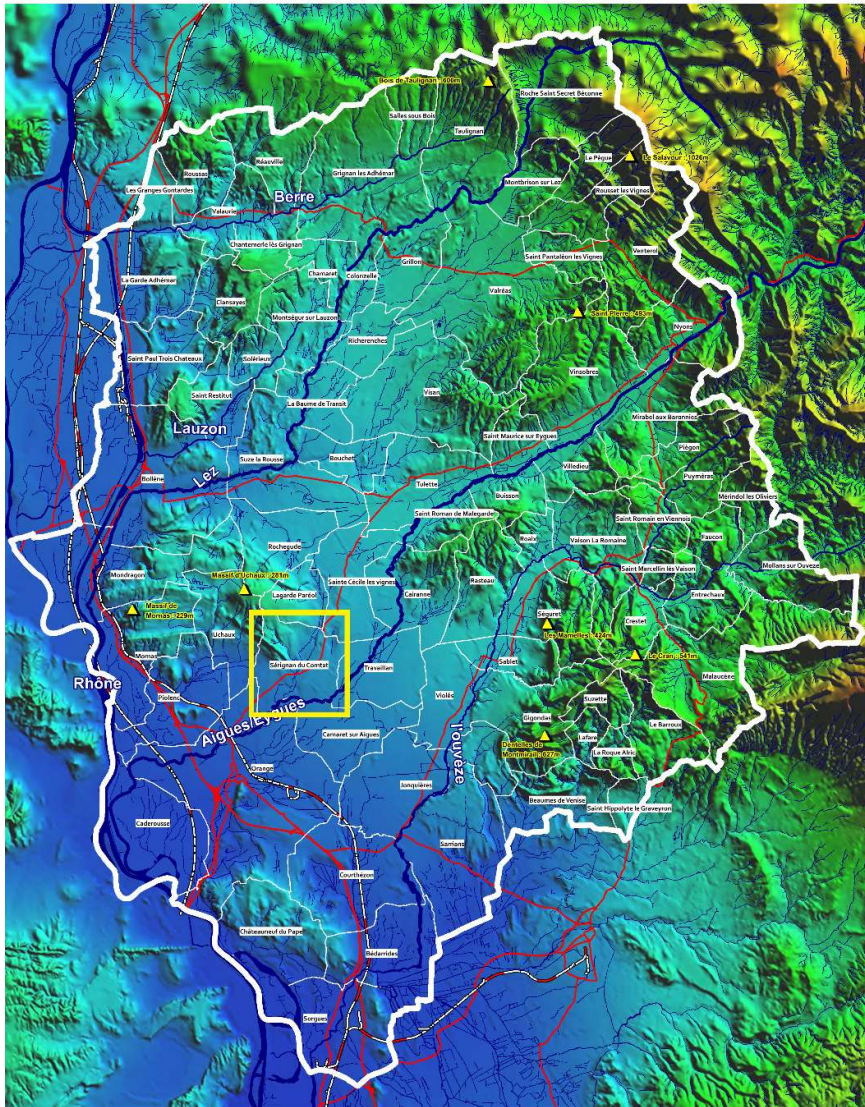
Conception :

Sources : BD Carthage, Licence APCA SIGEN PARIS - 2016 - Reproduction interdite
 BD Carthage, Licence APCA SIGEN PARIS - 2016 - Reproduction interdite
 Inp.fr, 2016, IGN

Echelle 1 : 175 000

SERIGNAN DU COMTAT (84)

Contexte géographique et physique du territoire projet

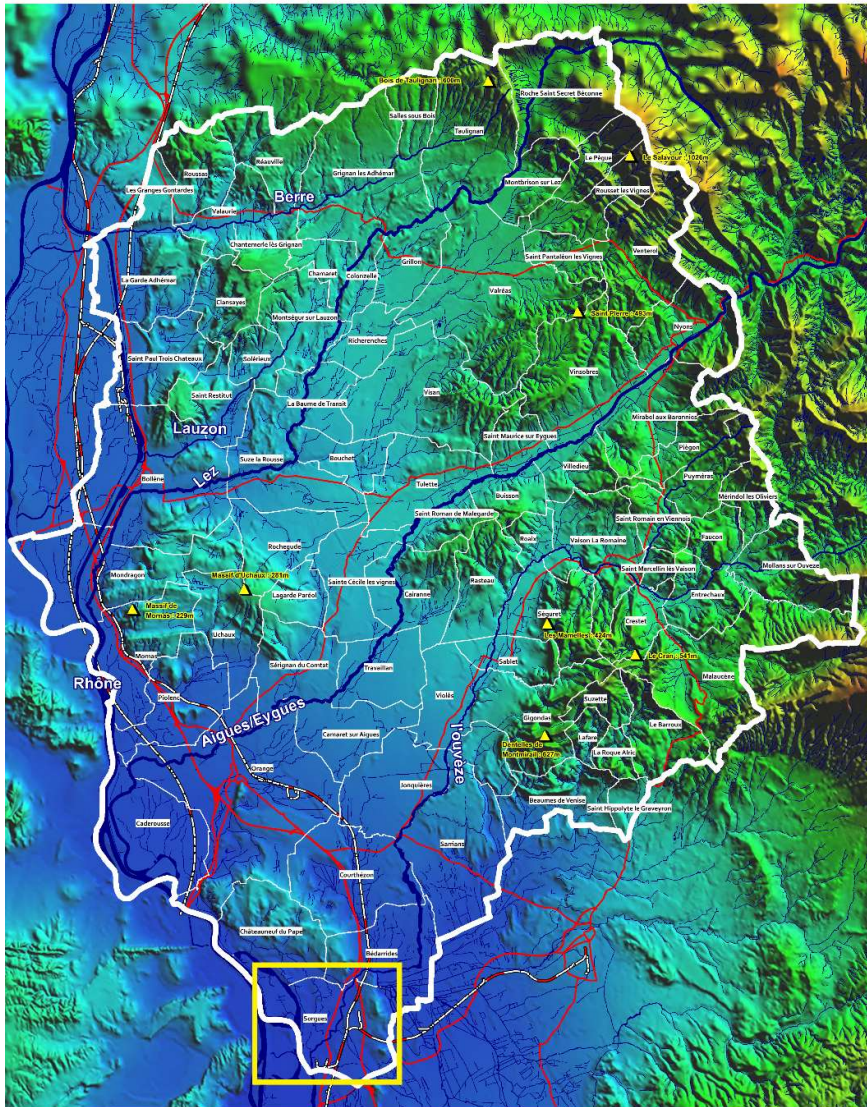


Code postal : 84 830
 Département : Vaucluse
 Région : Provence-Alpes-Côte-d'Azur

| EPCI |
|--------------------------------|
| CCAOP AYGUES OUEZE EN PROVENCE |
| SCoT |
| Bassin de vie d'Avignon |
| Superficie |
| 20,26 km ² |
| Altitude |
| 95 m |
| Population |
| 2 520 |

SORGUES (84)

Contexte géographique et physique du territoire projet



Code postal : 84 700
 Département : Vaucluse
 Région : Provence-Alpes-Côte-d'Azur

| EPCI | CCSC LES SORGUES DU COMTAT |
|------------|----------------------------|
| SCoT | Bassin de vie d'Avignon |
| Superficie | 33,55 km ² |
| Altitude | 30 m |
| Population | 18 578 |

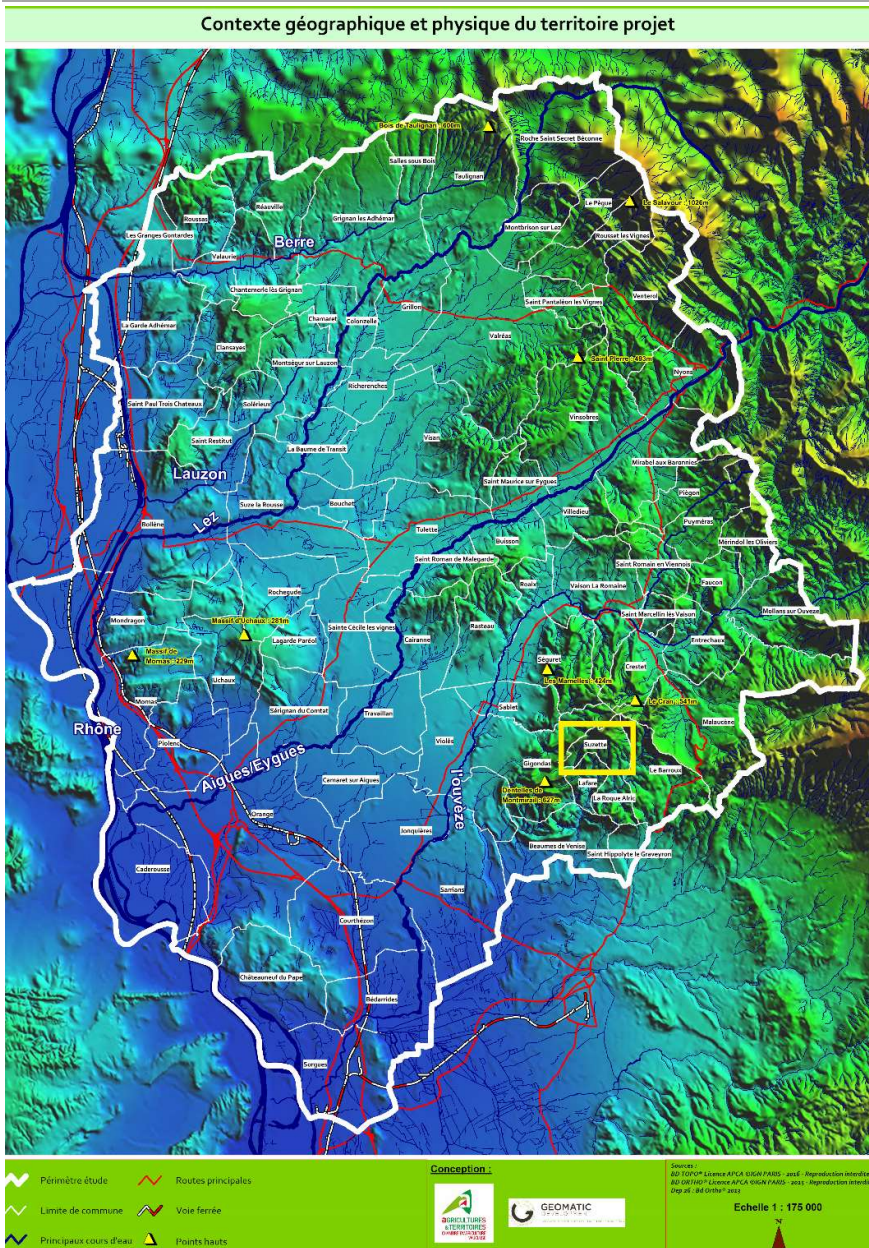
⚡ Périmètre étude 🛣️ Routes principales
📏 Limite de commune 🚆 Voie ferrée
🌊 Principaux cours d'eau 📍 Points hauts

Conception :

Sources : BD 100M © Licence APCA SIGM PARIS - 2016 - Reproduction interdite
 BD 100M © Licence APCA SIGM PARIS - 2016 - Reproduction interdite
 Logiciel : SIG 2016 © 2016

Echelle 1 : 175 000

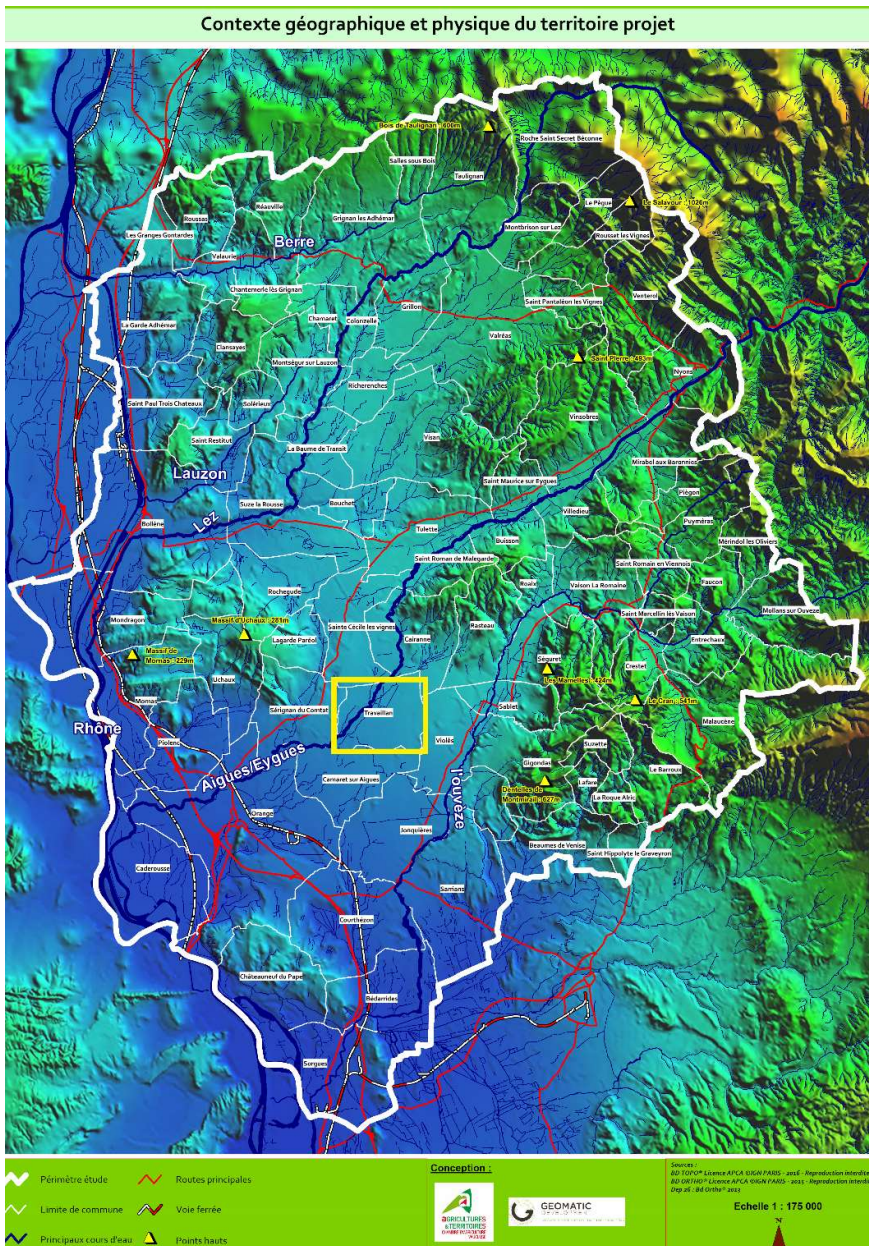
SUZETTE (84)



Code postal : 84 190
 Département : Vaucluse
 Région : Provence-Alpes-Côte-d'Azur

| EPCI | CAVCV VENTOUX COMTAT VENAISSIN |
|------------|--------------------------------|
| SCoT | Comtat Ventoux |
| Superficie | 6,8 km ² |
| Altitude | 416 m |
| Population | 129 |

TRAVAILLAN (84)

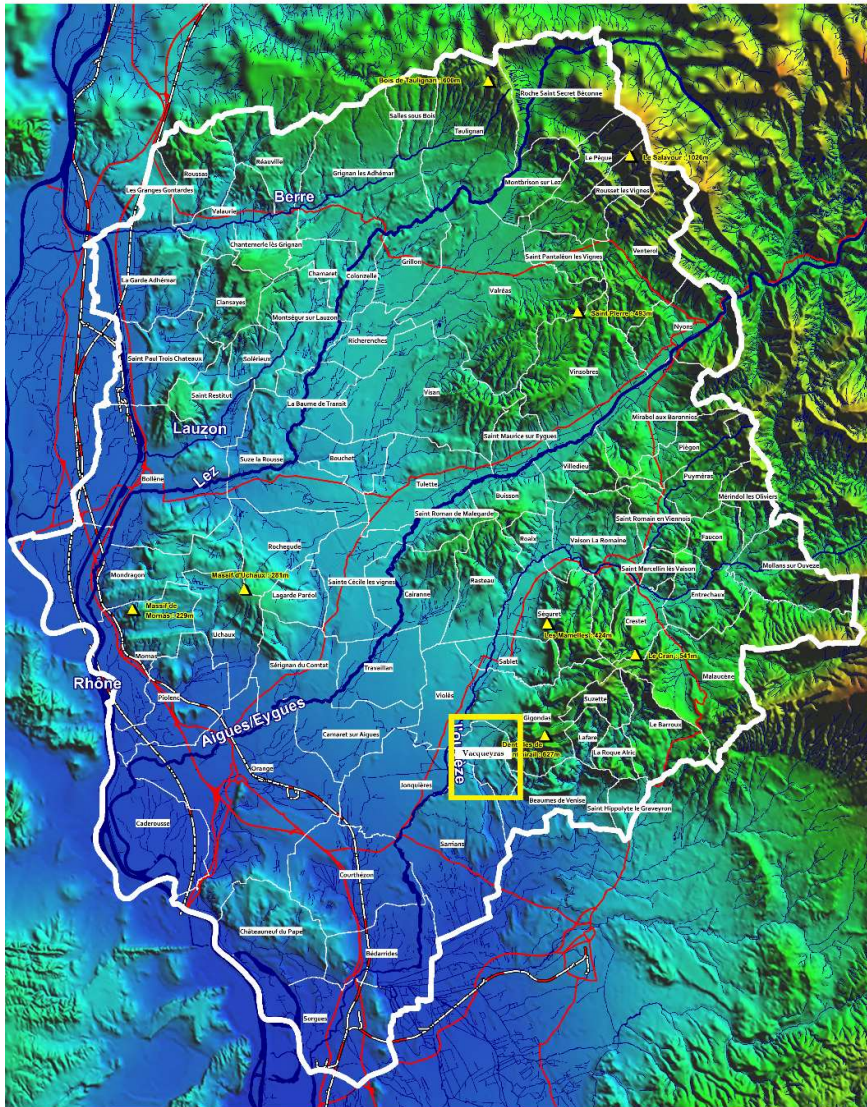


Code postal : 84 850
 Département : Vaucluse
 Région : Provence-Alpes-Côte-d'Azur

| |
|--------------------------------|
| EPCI |
| CCAOP AYGUES OUEZE EN PROVENCE |
| SCoT |
| Bassin de vie d'Avignon |
| Superficie |
| 17,94 km ² |
| Altitude |
| 93 m |
| Population |
| 731 |

VACQUEYRAS (84)

Contexte géographique et physique du territoire projet



Code postal : 84 190
 Département : Vaucluse
 Région : Provence-Alpes-Côte-d'Azur

| EPCI | CAVCV VENTOUX COMTAT VENAISSIN |
|------------|--------------------------------|
| SCoT | Comtat Ventoux |
| Superficie | 9 km ² |
| Altitude | 118 m |
| Population | 1 229 |

~ Périmètre étude — Routes principales
— Limite de commune — Voie ferrée
— Principaux cours d'eau ▲ Points hauts

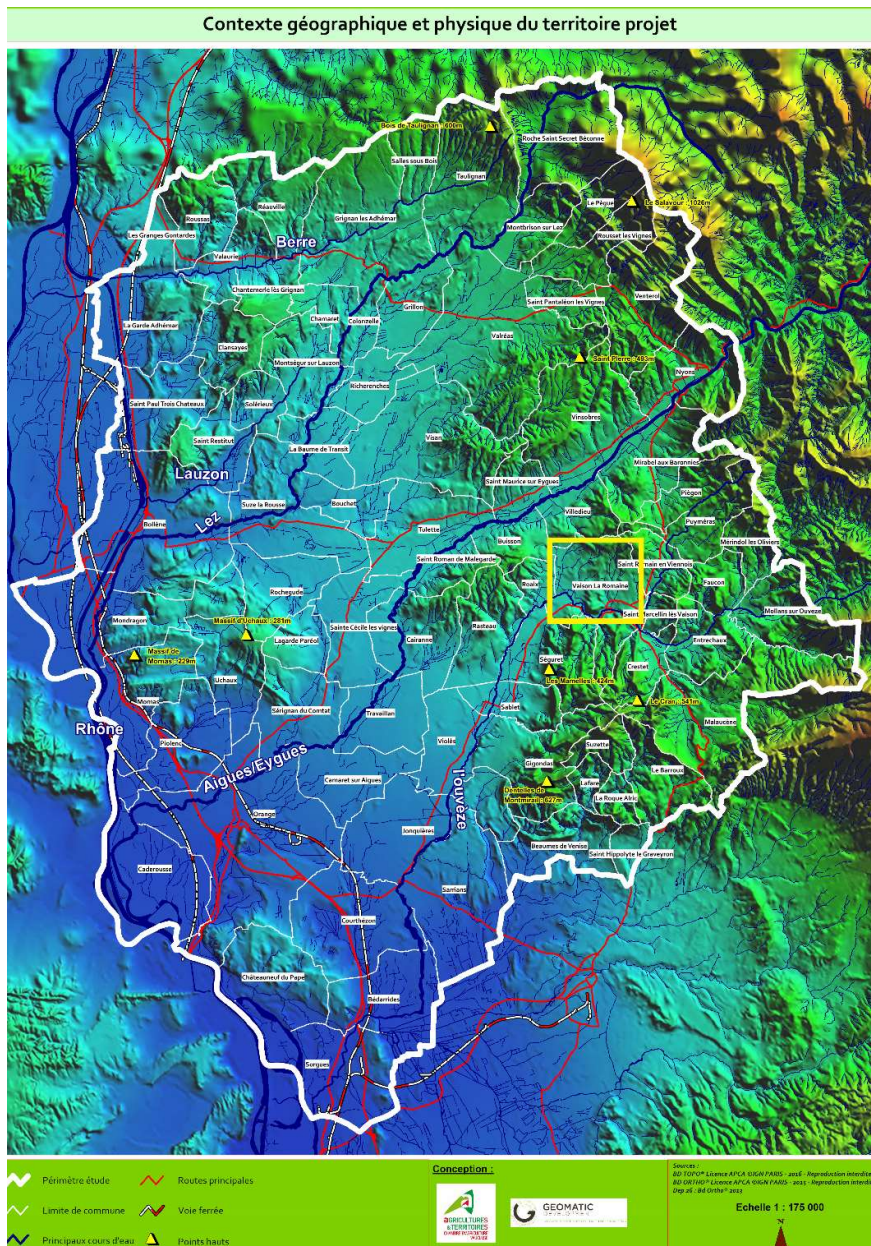
Conception :

Sources : BD 100M - Licence APCA SIGM PARIS - 2016 - Reproduction interdite
 BD 500M (P) - Licence APCA SIGM PARIS - 2016 - Reproduction interdite
 Logiciel : QGIS 2.18.0

Echelle 1 : 175 000

VAISON LA ROMAINE (84)

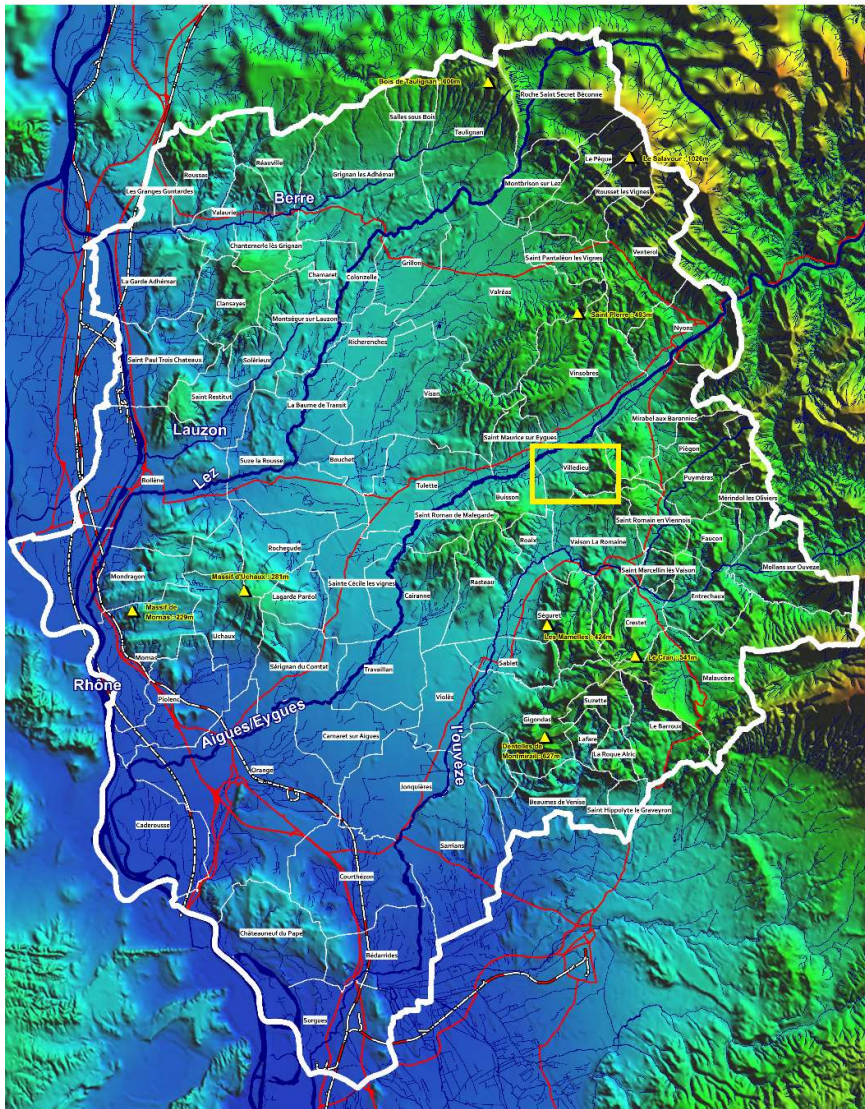
Code postal : 84 110
 Département : Vaucluse
 Région : Provence-Alpes-Côte-d'Azur



| EPCI |
|---------------------------|
| CCPVV PAYS VAISON VENTOUX |
| SCoT |
| Vaison Ventoux |
| Superficie |
| 27,1 km ² |
| Altitude |
| 248 m |
| Population |
| 6 218 |

VILLEDIEU (84)

Contexte géographique et physique du territoire projet



Code postal : 84 110
 Département : Vaucluse
 Région : Provence-Alpes-Côte-d'Azur

| EPCI | CCPVV PAYS VAISON VENTOUX |
|------------|---------------------------|
| SCoT | Vaison Ventoux |
| Superficie | 11,56 km ² |
| Altitude | 262 m |
| Population | 534 |

⚡ Périmètre étude 🛣️ Routes principales
📏 Limite de commune 🚆 Voie ferrée
🌊 Principaux cours d'eau 📍 Points hauts

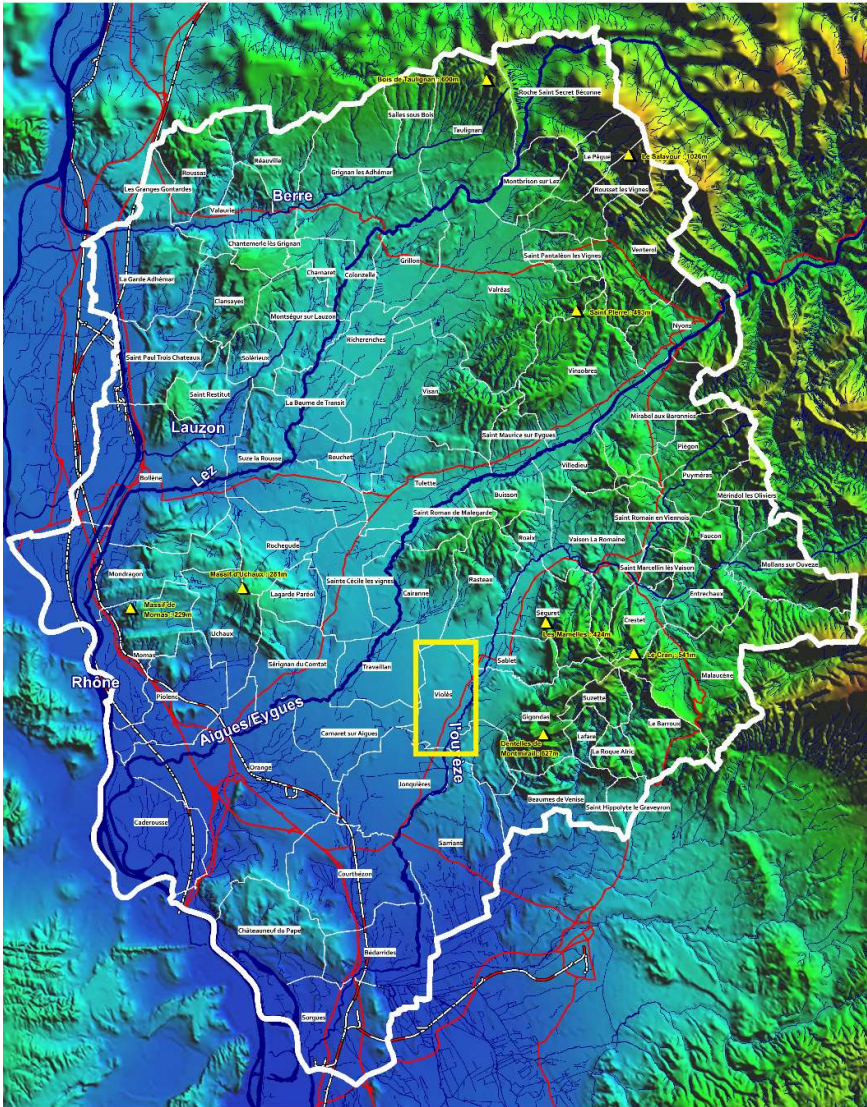
Conception :

Sources : BD Carthage Licence APCA SIGA PARIS 2016. Reproduction interdite
 BD Carthage Licence APCA SIGA PARIS 2016. Reproduction interdite
 Map of France 2012

Echelle 1 : 175 000

VIOLES (84)

Contexte géographique et physique du territoire projet



Code postal : 84 150
 Département : Vaucluse
 Région : Provence-Alpes-Côte-d'Azur

| EPCI | CCAOP AYGUES OUEVEZE EN PROVENCE |
|------------|----------------------------------|
| SCoT | Bassin de vie d'Avignon |
| Superficie | 14,65 km ² |
| Altitude | 102 m |
| Population | 1 649 |

Perimètre étude Routes principales
Limite de commune Voie ferrée
Principaux cours d'eau Points hauts

Conception :
 Sources : BD Carthage - Licence APCA OSM PARIS - 2014 - Reproduction interdite
 BD Carthage - Licence APCA OSM PARIS - 2014 - Reproduction interdite
 IGN - 2014 - Licence APCA OSM PARIS - 2014 - Reproduction interdite
 Echelle 1 : 175 000

